


道路位置図 (指定)

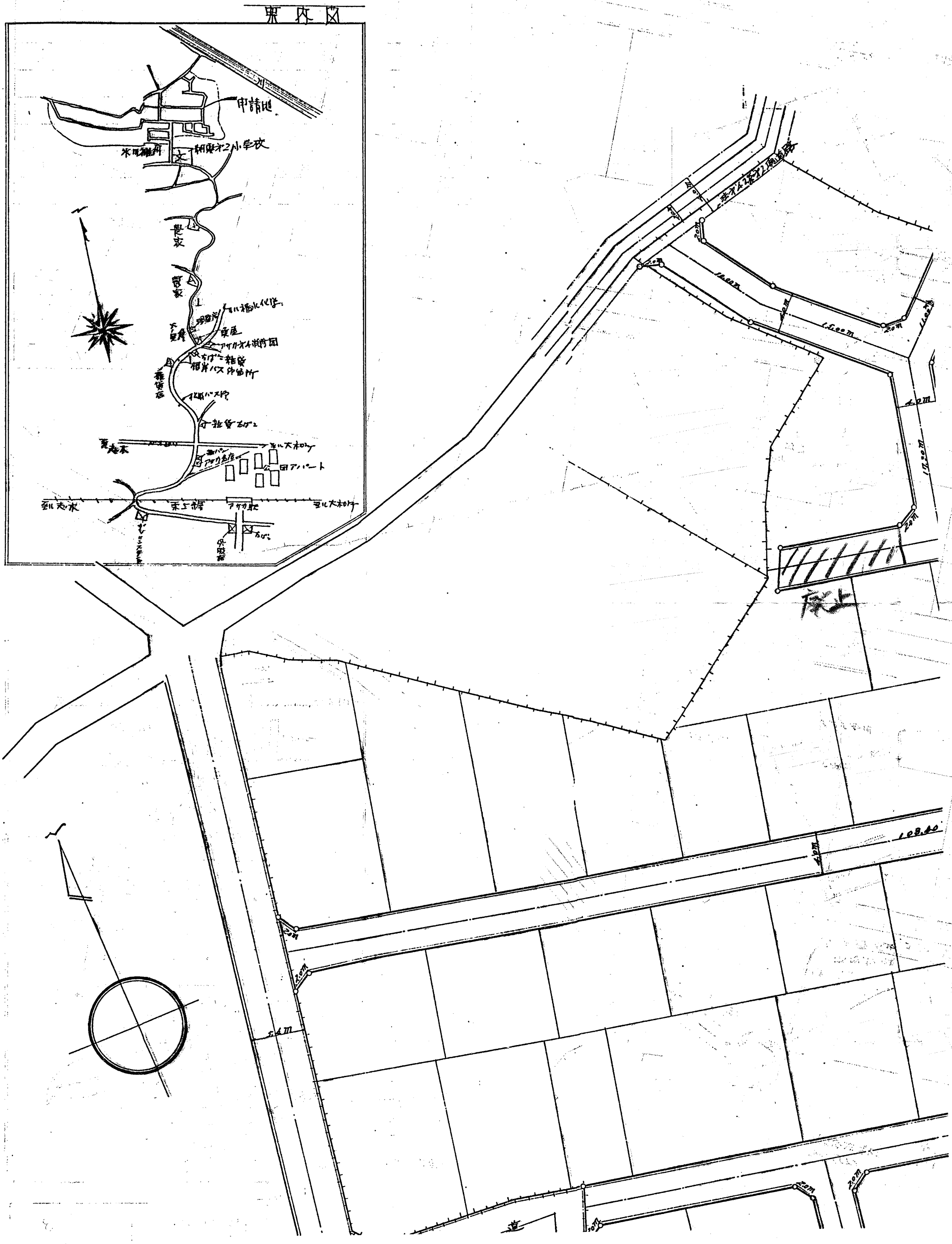
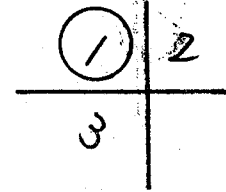
指定年月日	昭和55年2月10日	番号	第26号
1. 申請に係る土地の地名地番			
埼玉県北足立郡朝霞町大字岡守向山 525番地			
2. 申請に係る道路の幅員、延長及び面積			
幅員	4.00メートル	延長	526.30メートル
面積	平方メートル		
3. 利用宅地総面積			
平方メートル			



4.0m道路断面図K00

一部廃止 52.12.12. No.26

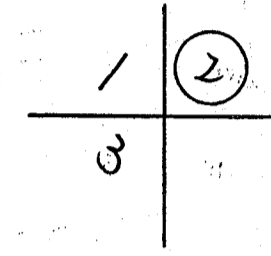
縮尺	付近見取図	
	地籍図	1/300
	構造図	1/100
	公図の写し	1/600



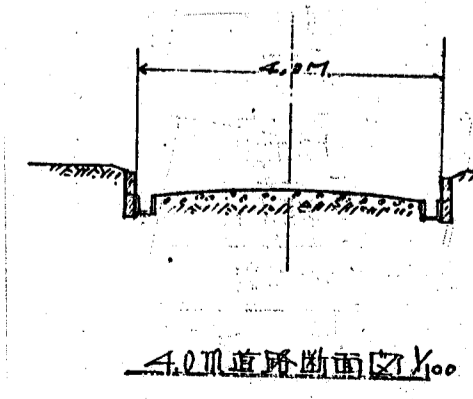
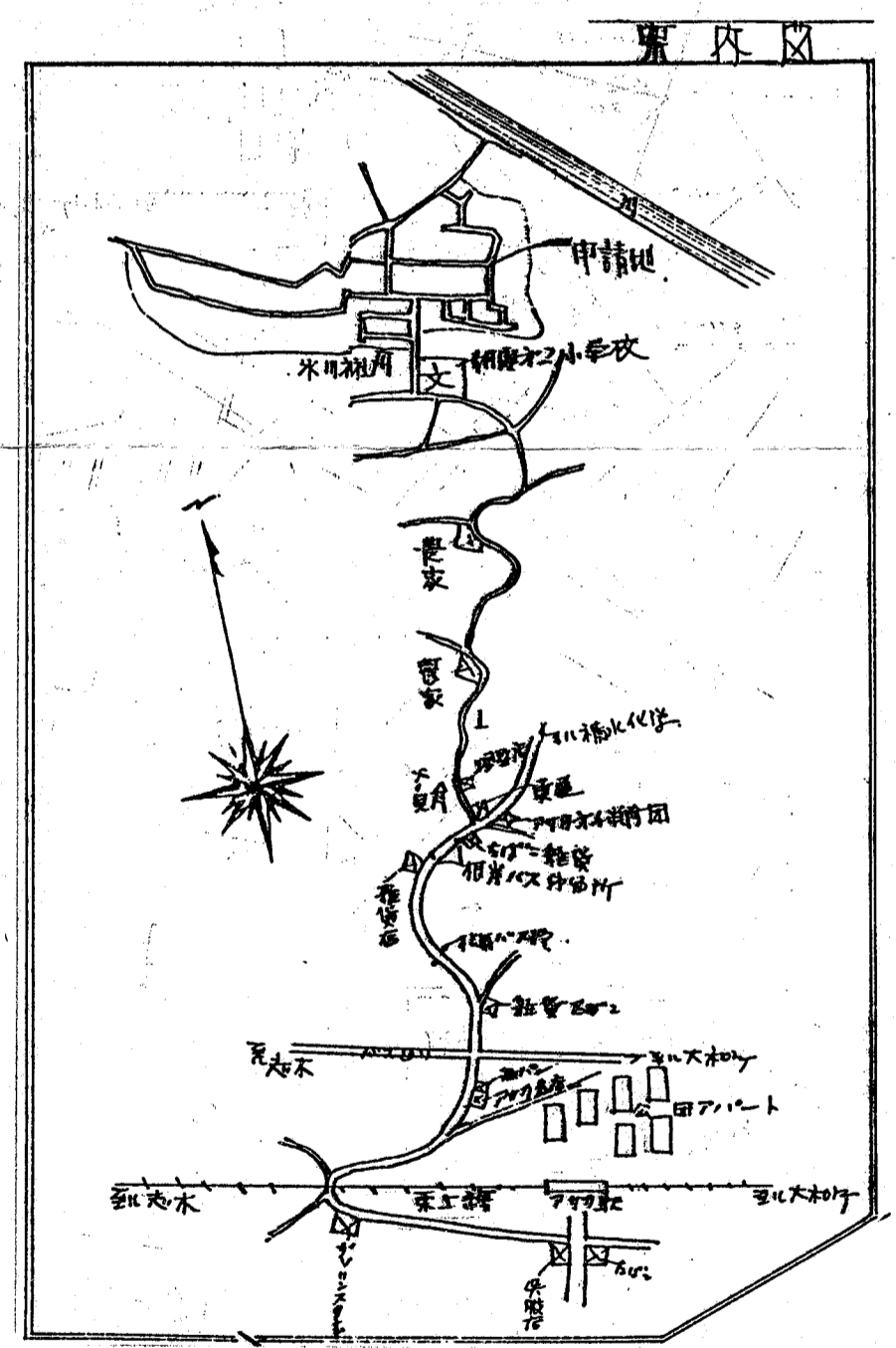
索引番号	3-3
------	-----

道路位置図 (指定)

指定年月日	昭和35年2月10日	番号	第26号
1. 申請に係る土地の地名地番			
埼玉県北足立郡朝霞町大字岡字向山 525番地			
2. 申請に係る道路の幅員、延長及び面積			
幅員	4.00メートル	延長	526.30メートル
面積	平方メートル		
3. 利用宅地総面積			
平方メートル			



縮尺	付近見取図	
	地籍図	1/300
	構造図	1/100
	公園の写し	1/600



一部廃止
S52.12.12
26号

索引番号	3-3
------	-----

