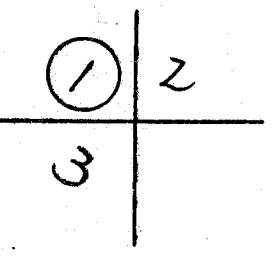
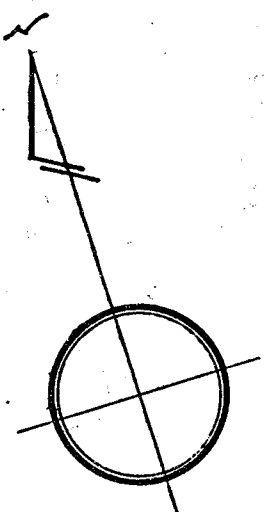
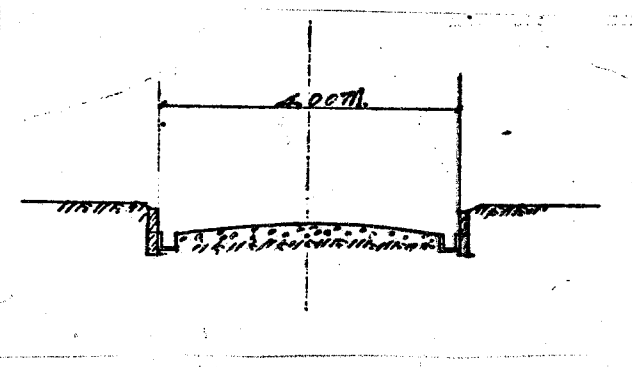
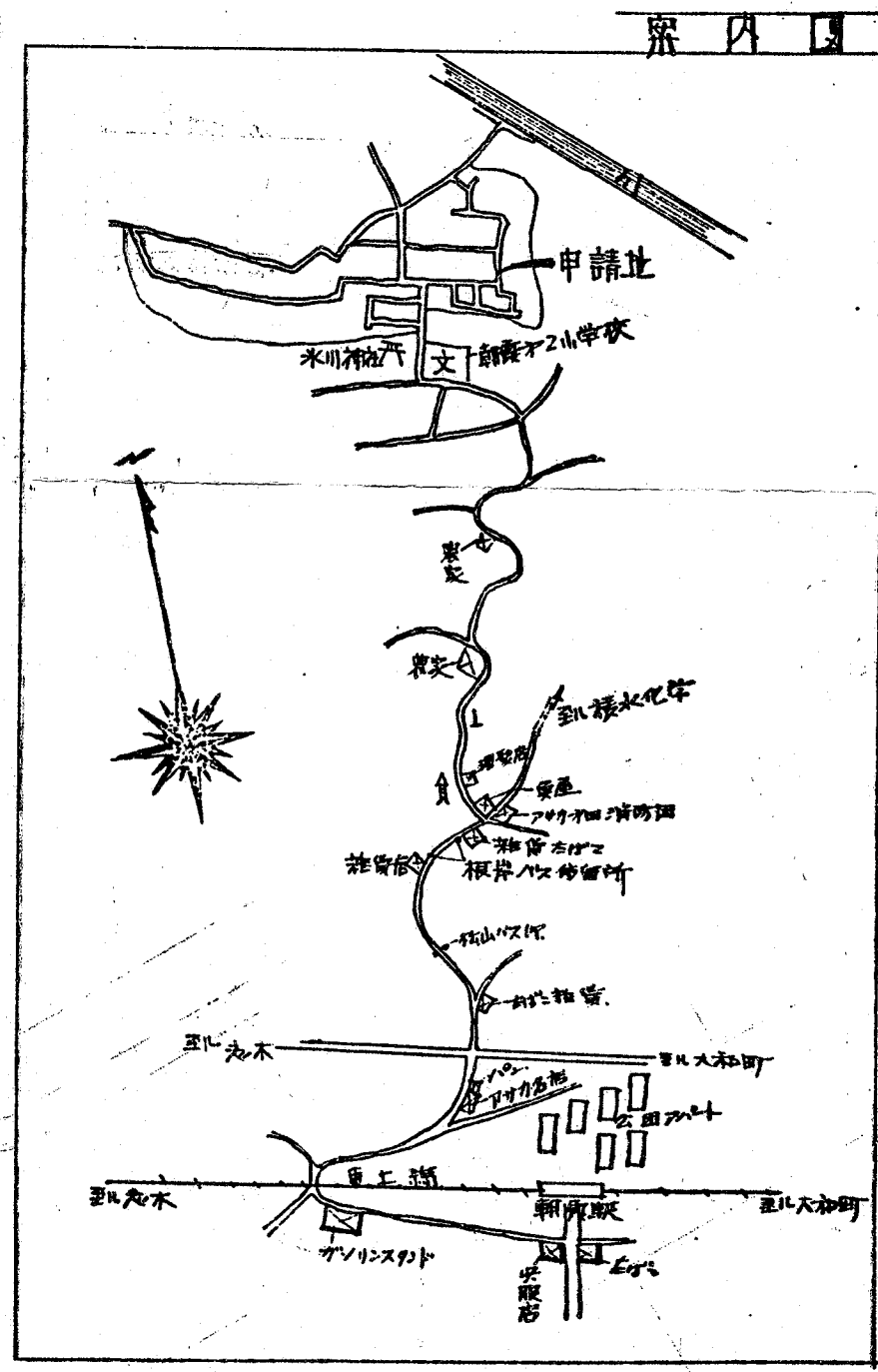
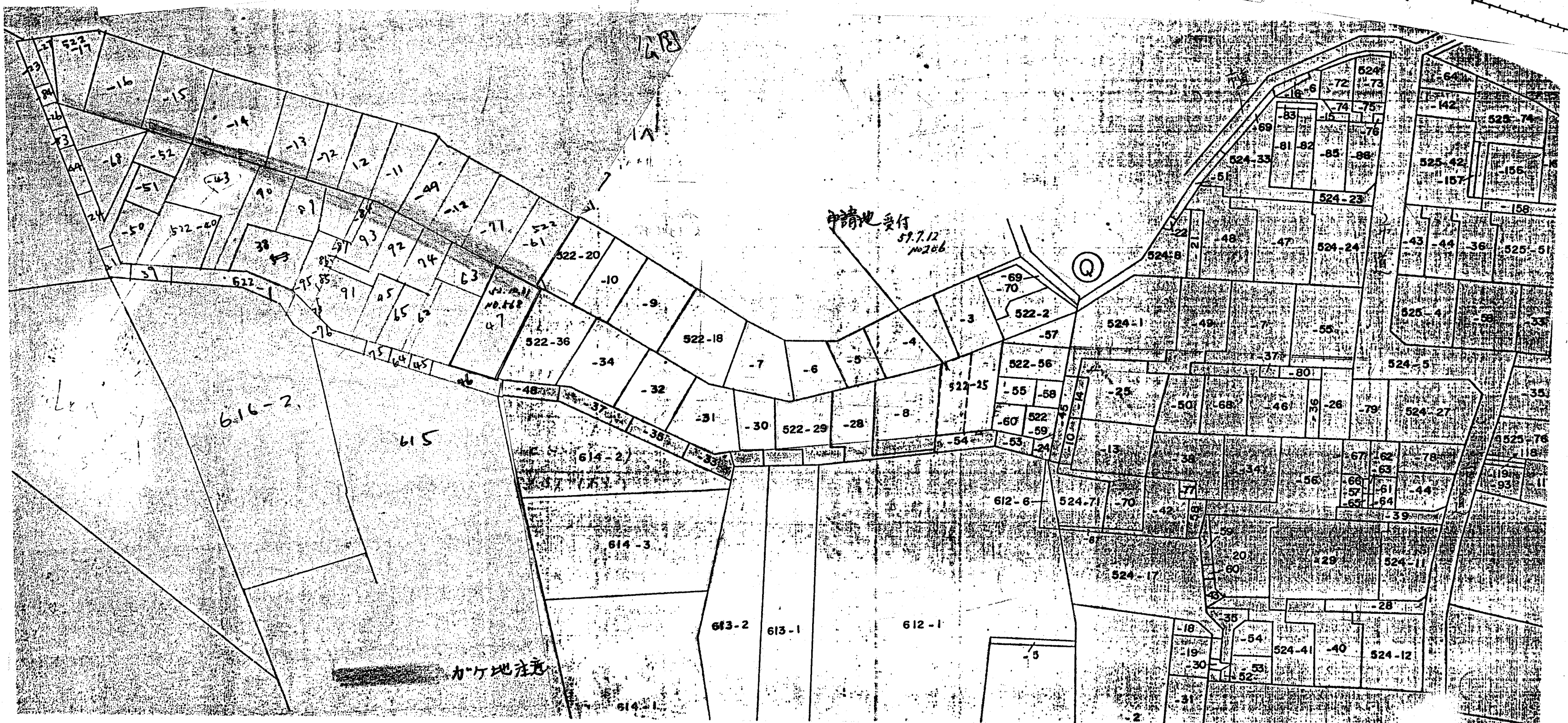


道路位置図 (指定)

指定年月日	昭和54年 2月 10日	番号	第 25 号
1. 申請に係わる土地の地名地番			
埼玉県北足立郡朝霞町大字岡字向山 520, 522, 524-1 番地			
2. 申請に係わる道路の幅員、延長及び面積			
幅員	4.00メートル	延長	47.80メートル
面積	平方メートル		
3. 利用宅地総面積			
平方メートル			



縮尺	付近見取図	
	地籍図	1/500
	構造図	1/100
	公図の写し	1/600



道路位置図 (指定)

指定年月日 昭和35年2月10日 番号 第25号

1. 申請に係わる土地の地名地番

埼玉県北足立郡朝霞町大字岡字向山520, 522, 524-1番地

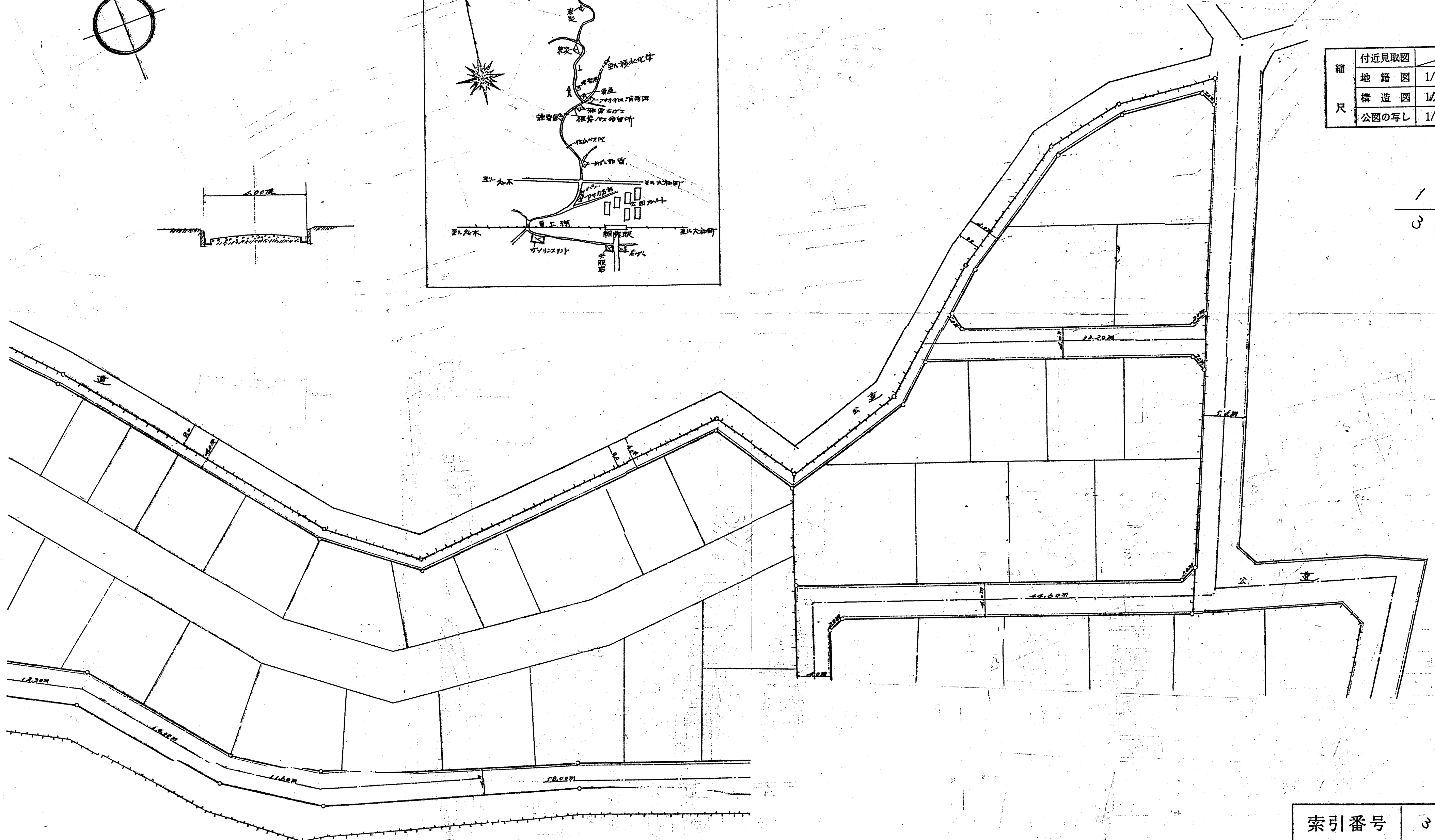
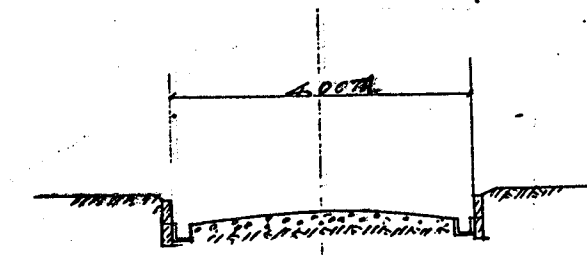
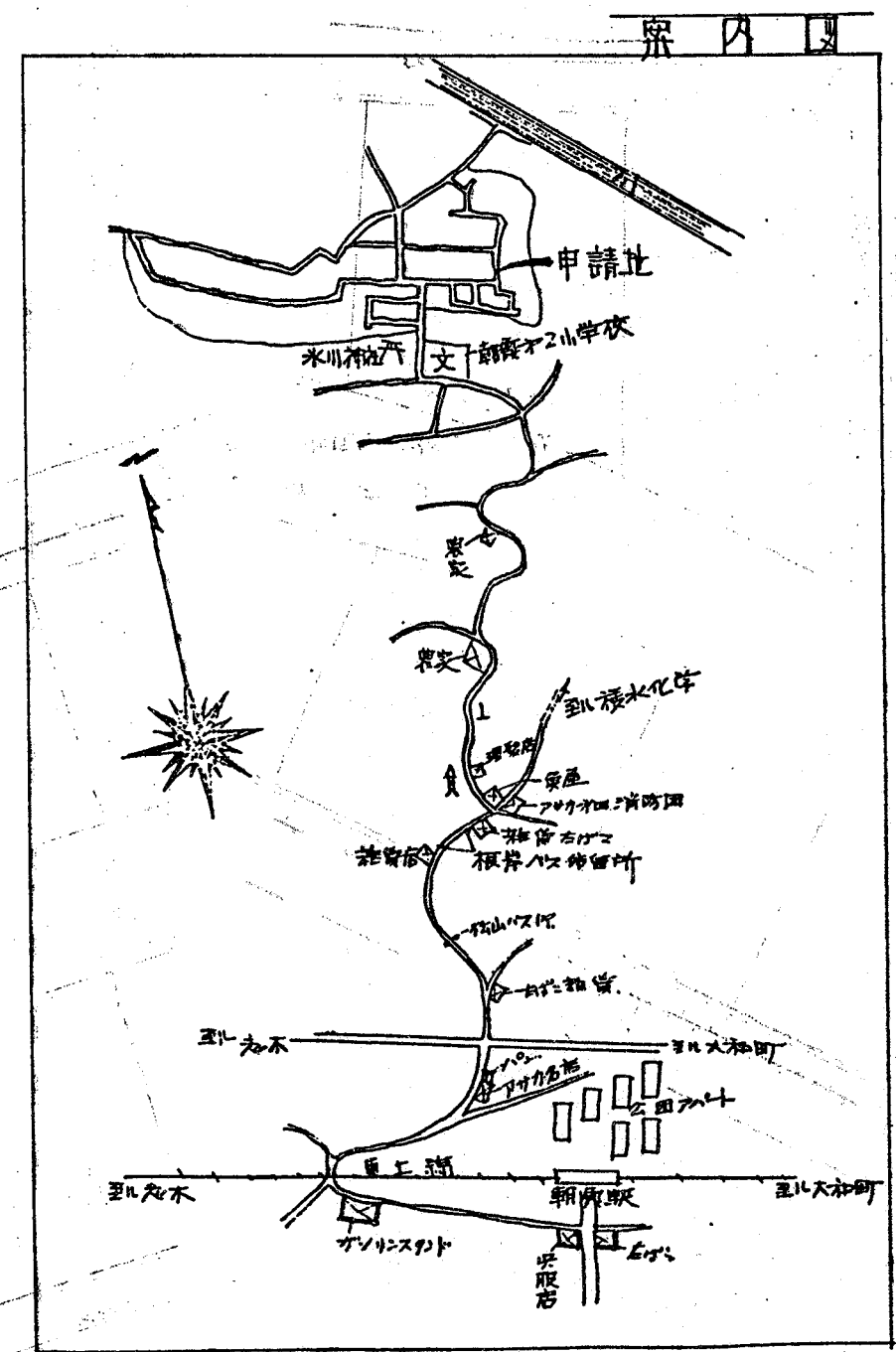
2. 申請に係わる道路の幅員、延長及び面積

幅員 4.00メートル 延長 417.80メートル 面積 平方メートル

3. 利用宅地総面積 平方メートル

縮	付近見取図	
尺	地籍図	1/300
	構造図	1/100
	公図の写し	1/600

1 (2)
3



道路位置図 (指定)

指定年月日	昭和35年2月10日	番号	第25号
1. 申請に係わる土地の地名地番			
埼玉県北足立郡朝霞町大字岡向山520, 522, 524-1番地			
2. 申請に係わる道路の幅員、延長及び面積			
幅員	4.00メートル	延長	47.80メートル
面積	平方メートル		
3. 利用宅地総面積			
平方メートル			

縮尺	付近見取図	
	地籍図	1/300
	構造図	1/100
	公園の写し	1/600

