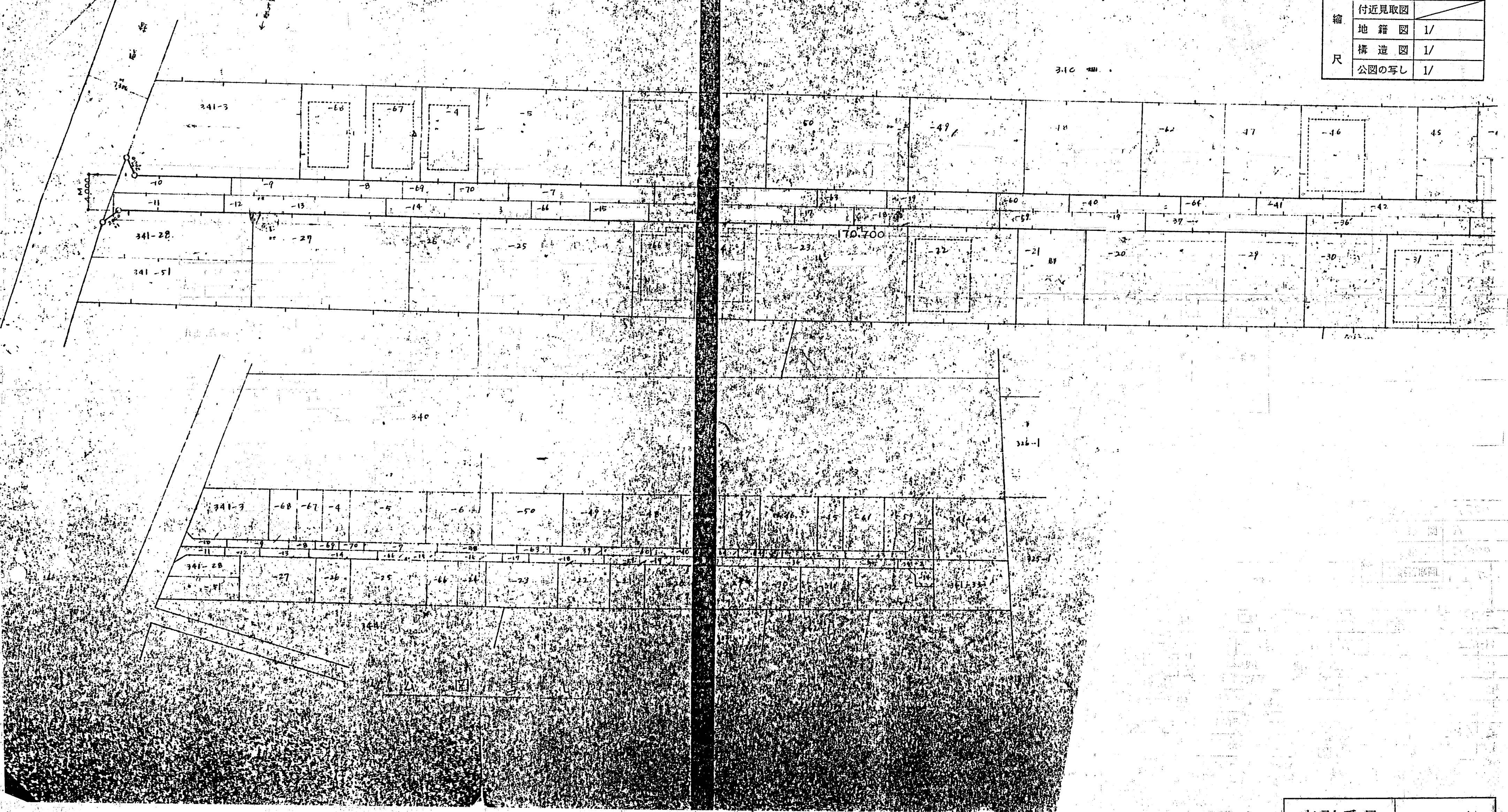
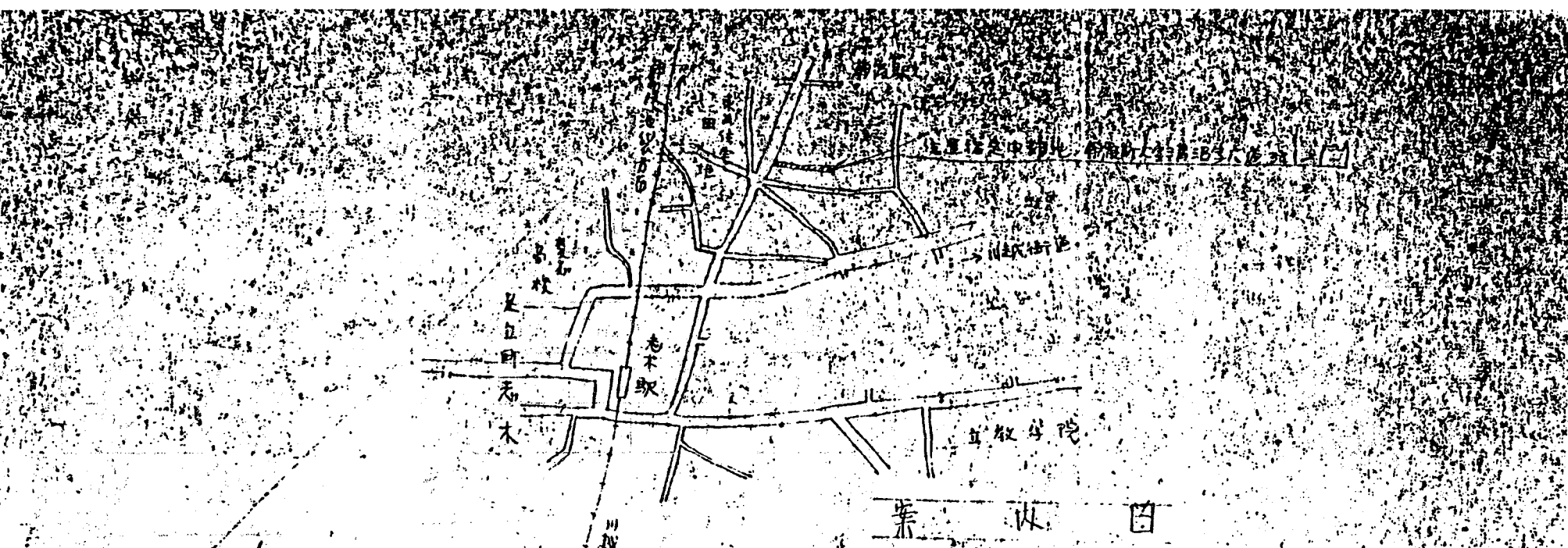
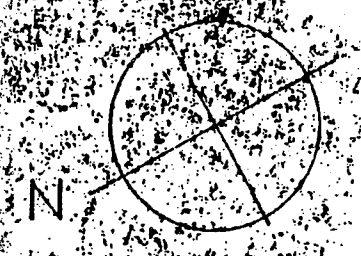
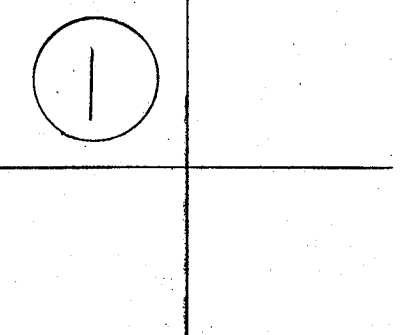


道路位置図 指定 部変更

指定年月日	昭和37年5月15日	番号	第156号
1. 申請に係わる土地の地名地番			
朝霞市大字溝沼字六道 341-1~10			
2. 申請に係わる道路の幅員、延長及び面積			
幅員	4.00メートル	延長	183.30メートル
面積	平方メートル		
3. 利用宅地総面積		平方メートル	




縮尺	付近見取図	
	地籍図	1/
	構造図	1/
	公園の写し	1/


道路位置図 指定 部変更

指定年月日	昭和37年5月15日	番号	第156号
1. 申請に係わる土地の地名地番			
朝霞市大字溝沼字六道 341-1~10			
2. 申請に係わる道路の幅員、延長及び面積			
幅員	4.00m	延長	183.30m
面積	平方m		
3. 利用宅地総面積			
平方m			

2



縮 尺	付近見取図	1/
	地籍図	1/
	構造図	1/
	公園の写し	1/



索引番号 5-5