
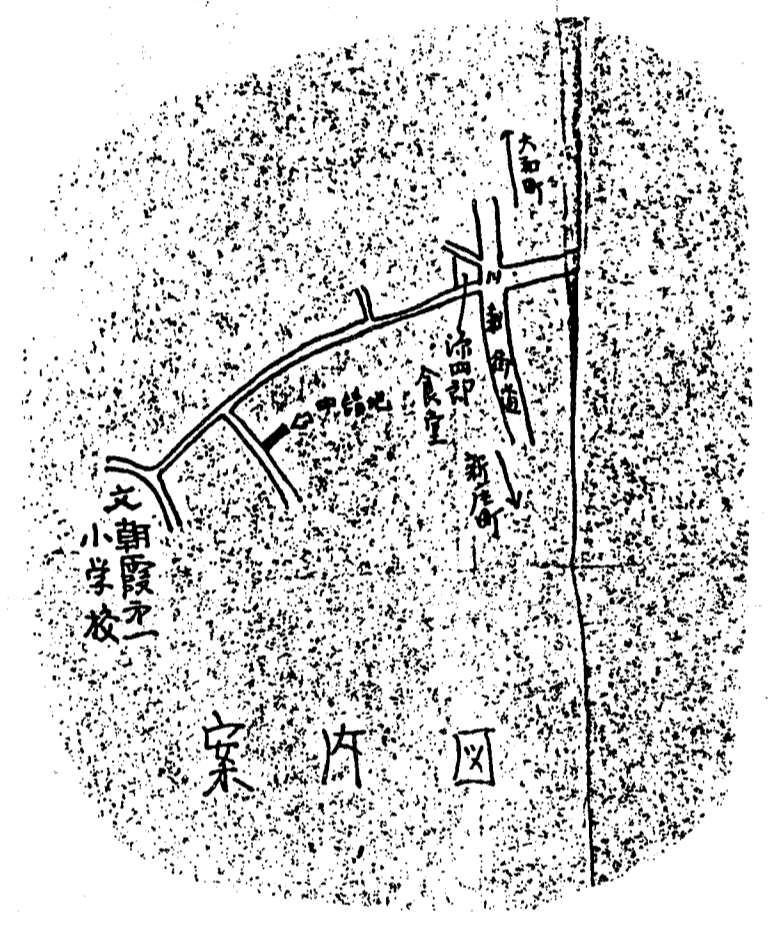
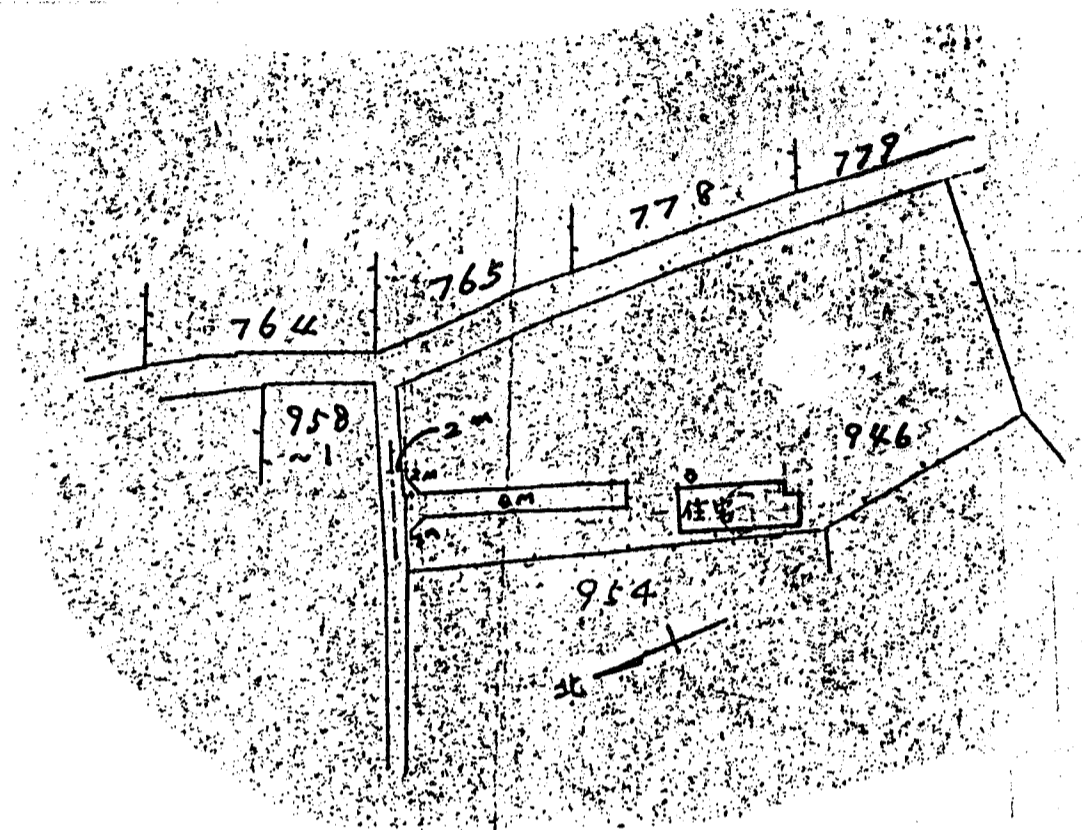


道路位置図 (指定)

指定年月日	昭和38年12月27日	番号	第678号
1. 申請に係わる土地の地名地番			
埼玉県北足立郡朝霞町大字藤折字北浦 946			
2. 申請に係わる道路の幅員、延長及び面積			
幅員	延長	面積	平方メートル
44.0メートル	19.65メートル		
3. 利用宅地総面積			平方メートル



縮尺	付近見取図	
	地籍図	1/600
	構造図	1/200
	公図の写し	1/