

道路位置図 (指定)

指定年月日 昭和38年11月20日 番号 第601号

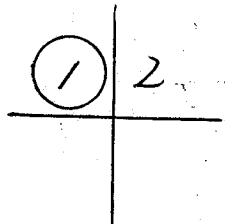
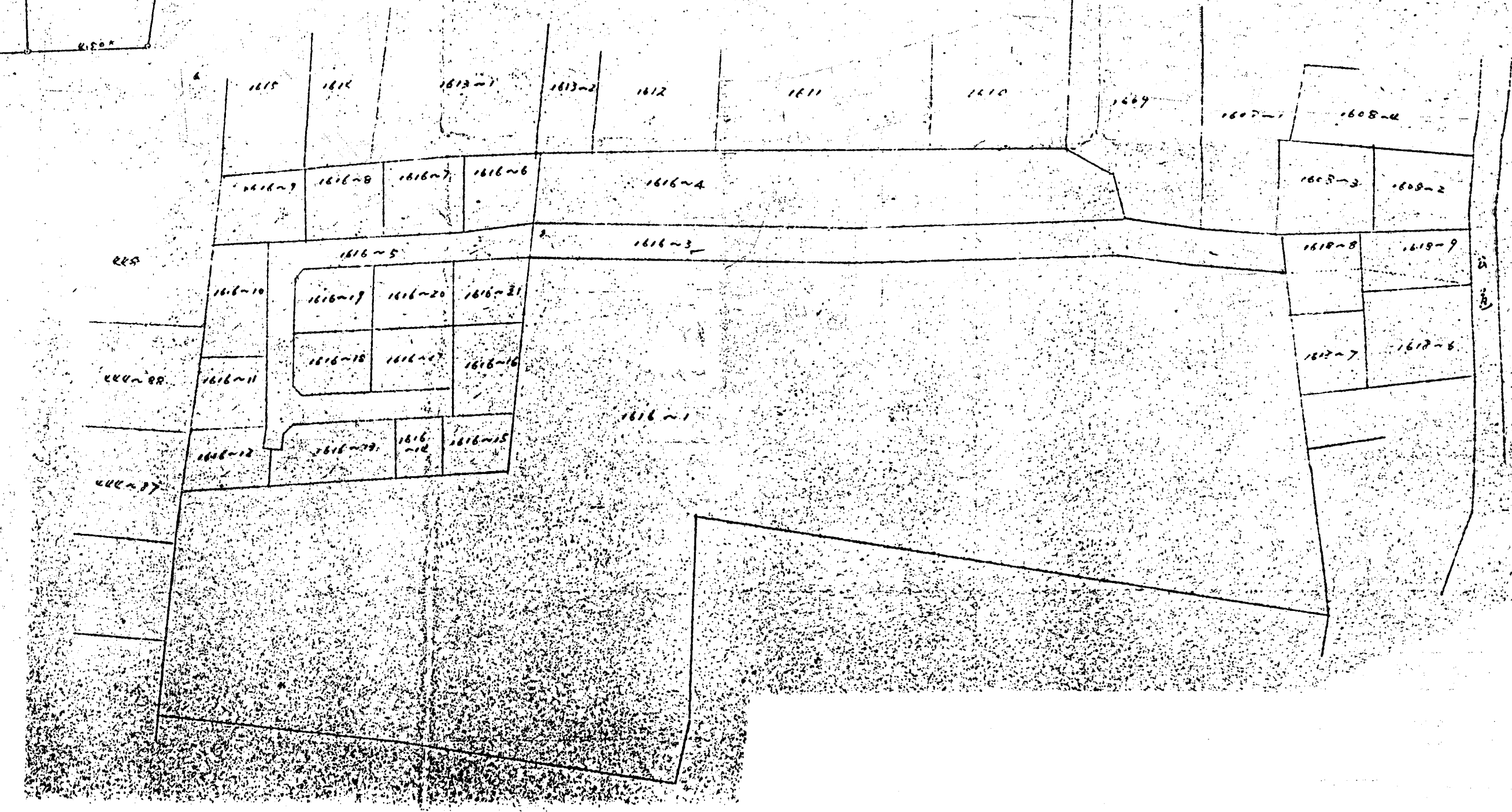
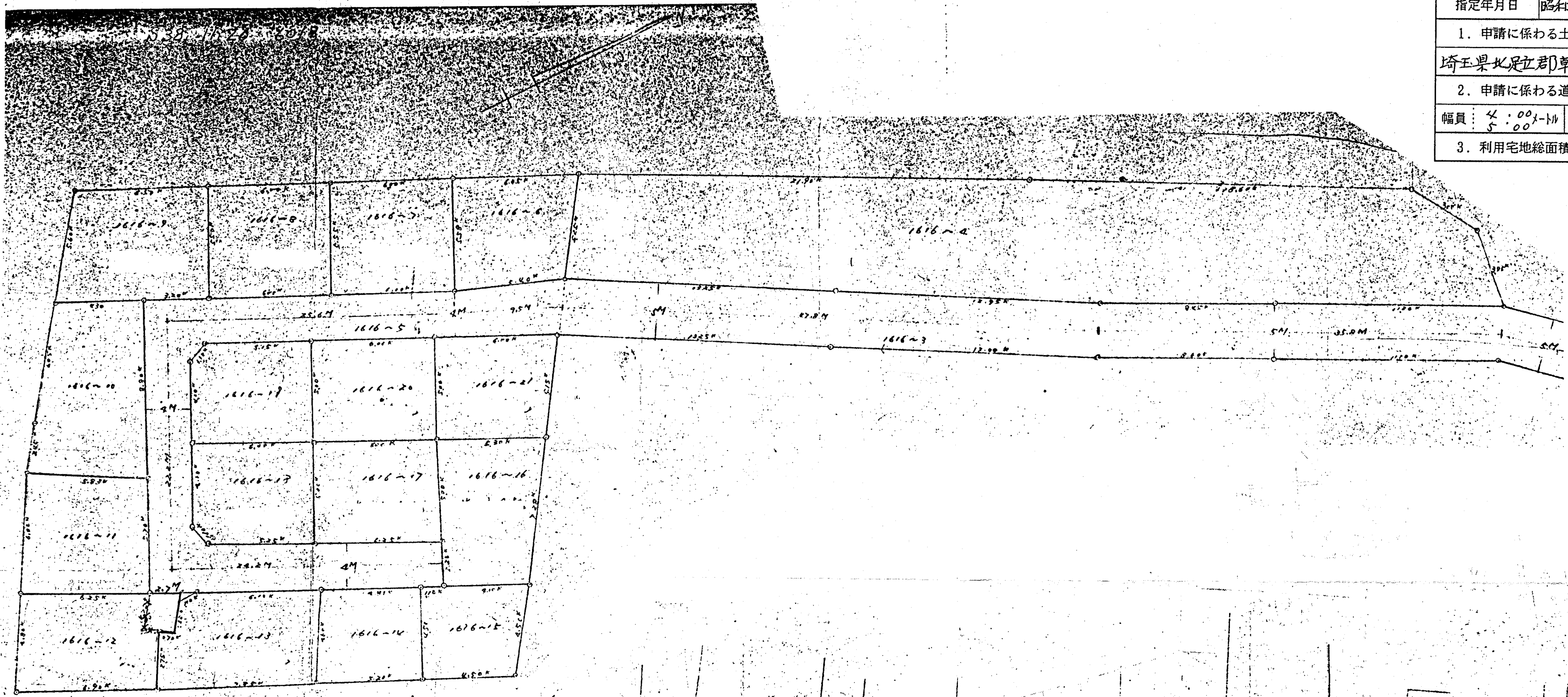
1. 申請に係わる土地の地名地番

埼玉県北足立郡朝霞町大字清沼字長山畑 1616-8, ~5
1616-8, ~9


2. 申請に係わる道路の幅員、延長及び面積

幅員: 4.00m-1, 5.00m-1 延長: 131.70m-1 面積: 平方m-1

3. 利用宅地総面積 平方m-1



縮	付近見取図	
尺	地籍図	1/300
	構造図	1/
	公図の写し	1/600



道路位置図 (指定)

指定年月日 昭和38年11月20日 番号 第601号

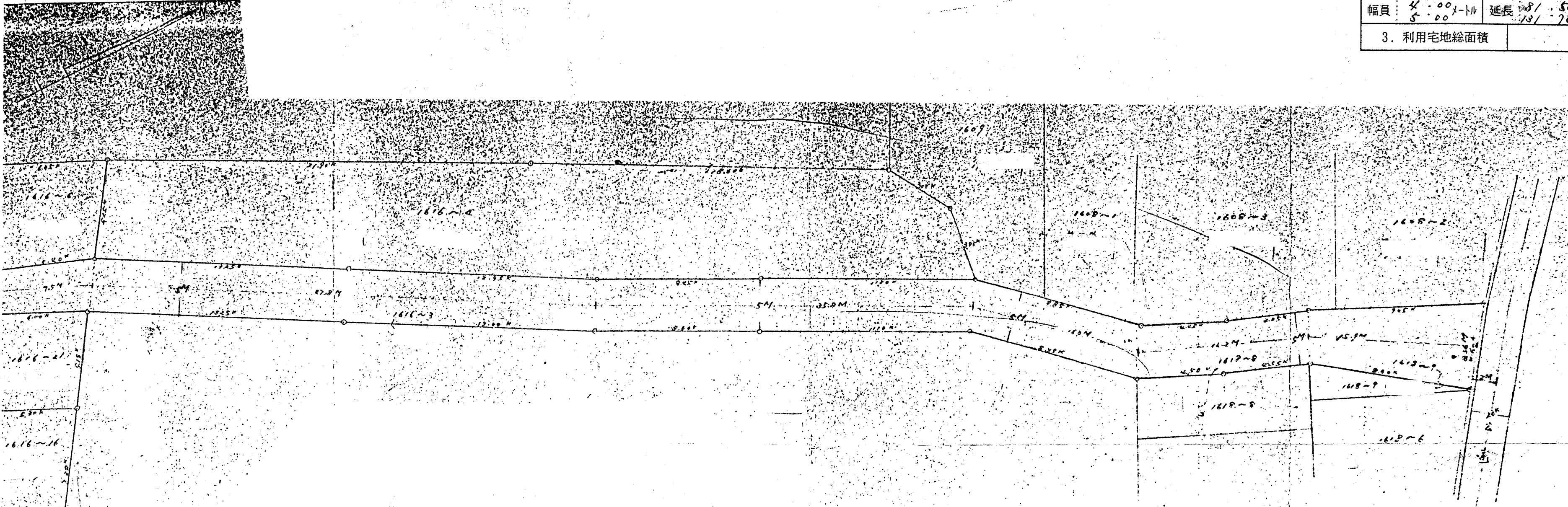
1. 申請に係わる土地の地名地番

埼玉県北足郡朝霞町大字溝沼字長山丈田 1616~8, ~5
1618~8, ~9

2. 申請に係わる道路の幅員、延長及び面積

幅員 5.00メートル 延長 137.50メートル 面積 平方メートル

3. 利用宅地総面積 平方メートル



縮 尺	付近見取図	
	地籍図	1/300
	構造図	1/
	公図の写し	1/600

