

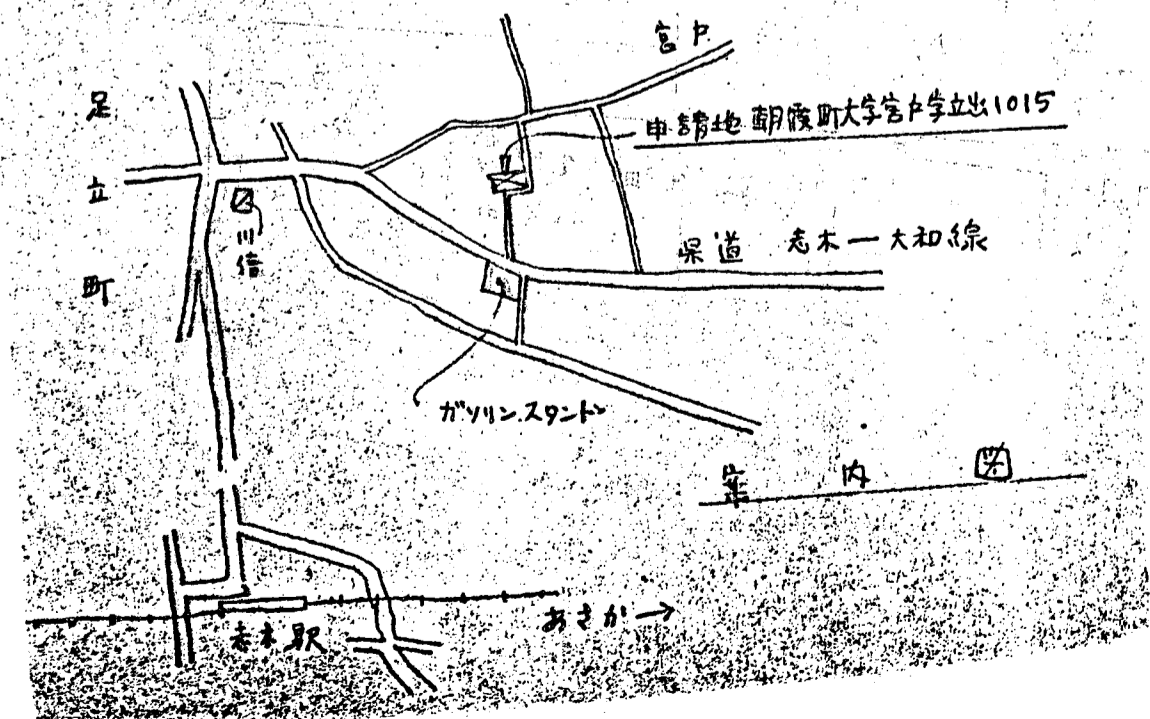
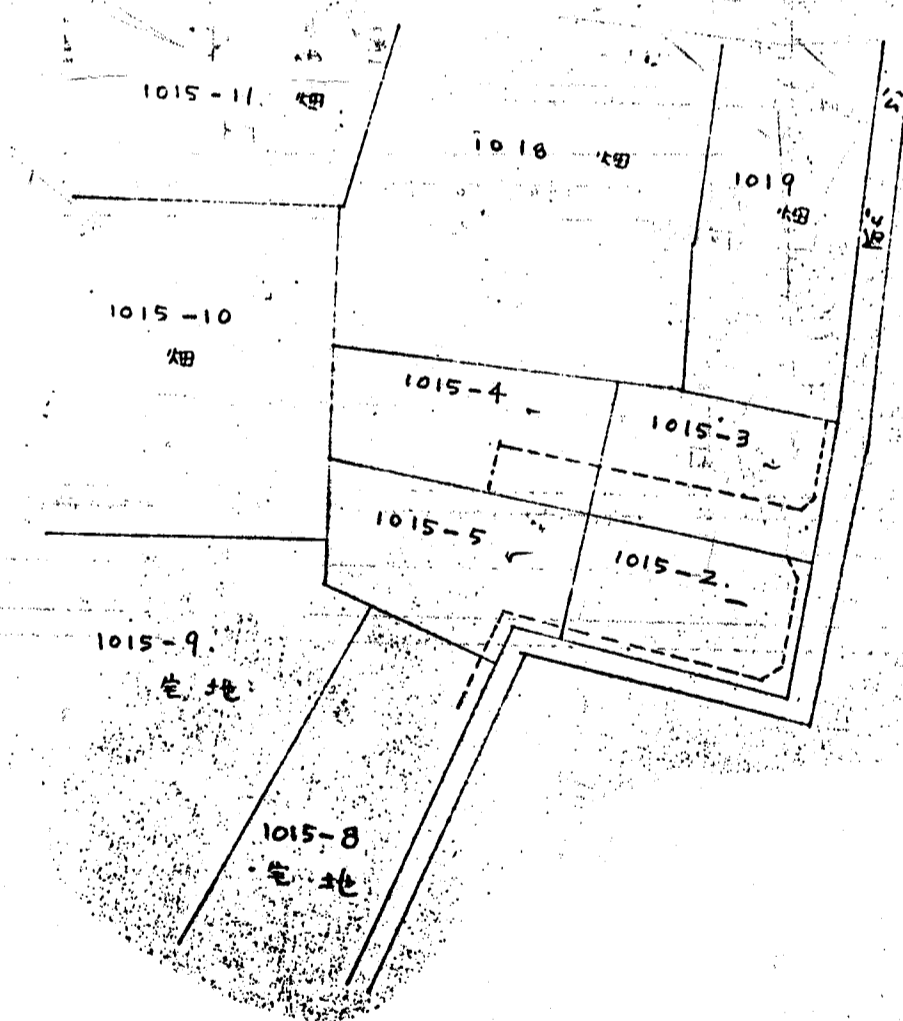
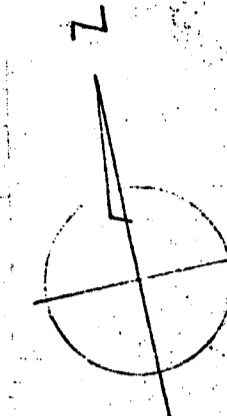
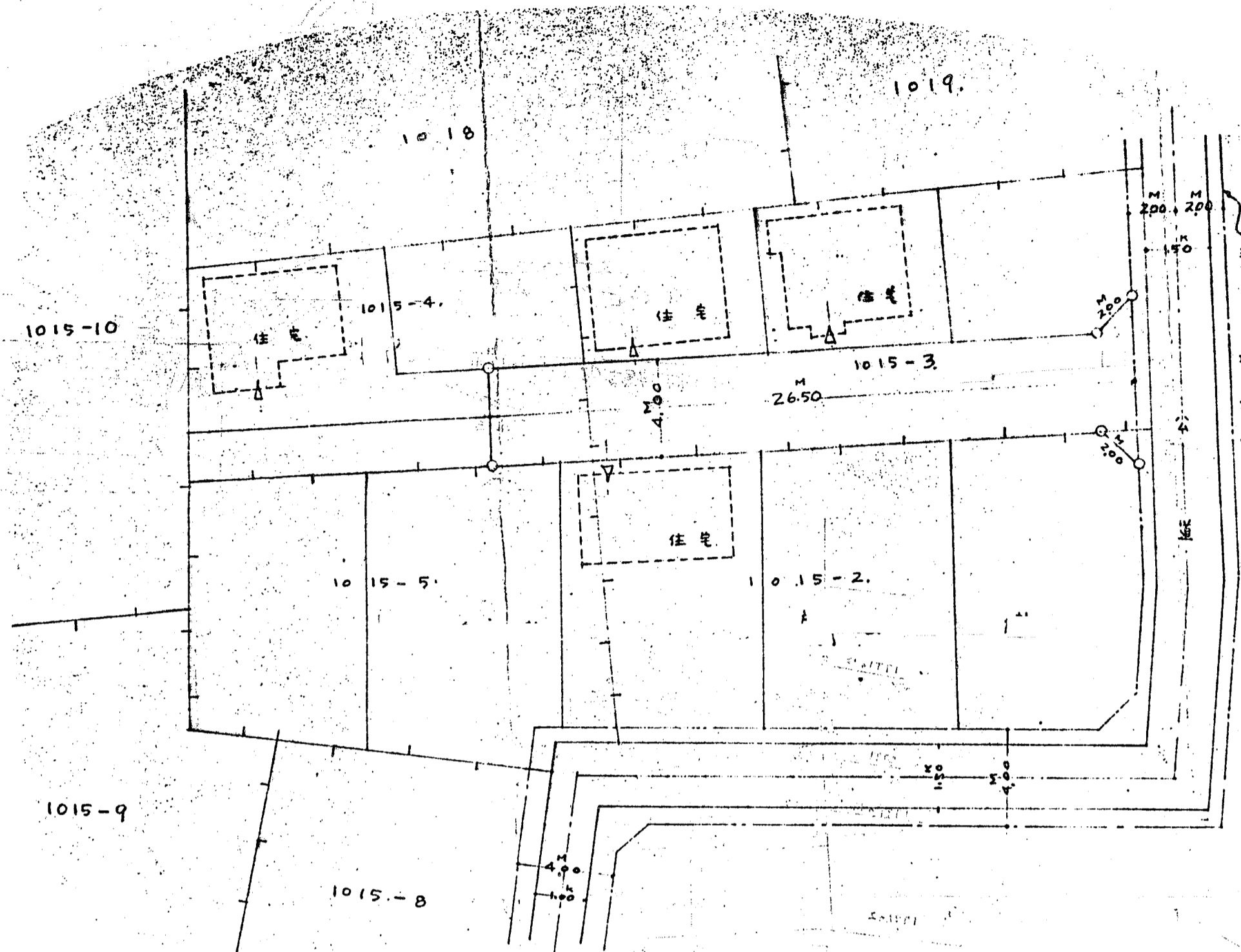
# 道路位置図 (指定)

指定年月日 昭和38年9月7日 番号 第434号

1. 申請に係わる土地の地名地番  
埼玉県北足立郡朝霞町大字宮戸字立去1015-3, 1015-4

2. 申請に係わる道路の幅員、延長及び面積  
幅員: 4.0メートル 延長: 26.50メートル 面積: 平方メートル

3. 利用宅地総面積 平方メートル



縮尺	付近見取図	
	地籍図	1/
	構造図	1/
	公図の写し	1/600