

道路位置図 (指定)

指定年月日 昭和40年2月11日 番号 第40号

1. 申請に係わる土地の地名地番

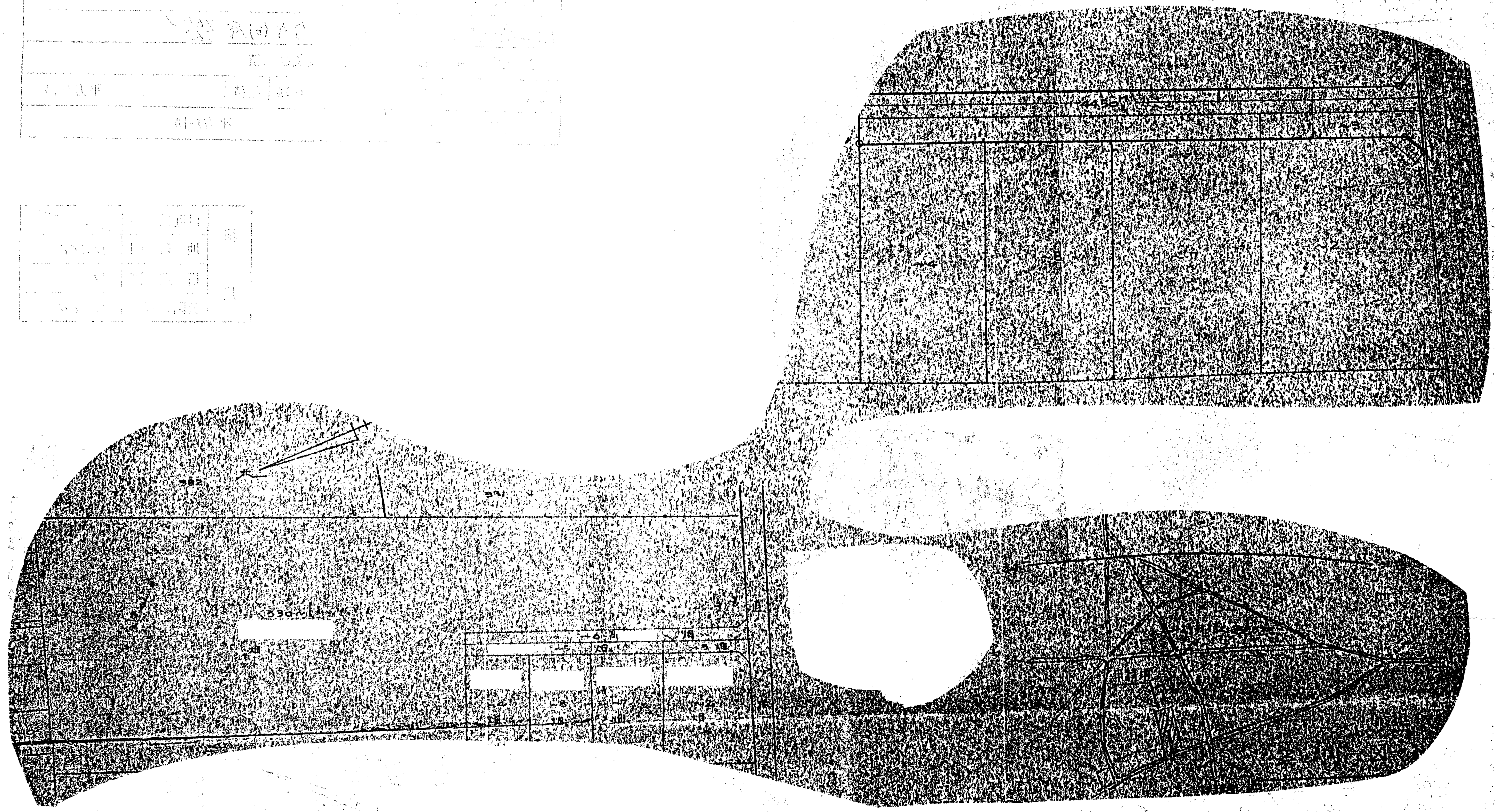
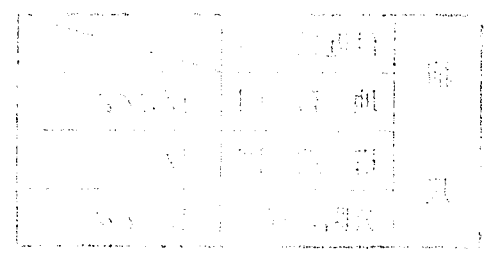
埼玉県北足立郡朝霞町大字溝沼字六道 330~3, ~5, ~6

2. 申請に係わる道路の幅員、延長及び面積


幅員: 4.00メートル 延長: 44.50メートル 面積: 平方メートル

3. 利用宅地総面積 平方メートル

申請者	朝霞町
申請種別	道路位置図
申請内容	埼玉県北足立郡朝霞町大字溝沼字六道 330~3, ~5, ~6
申請日	昭和40年2月11日
受理日	
備考	



縮尺	付近見取図	
	地籍図	1/300
	構造図	1/
	公図の写し	1/600



申請者	朝霞町
申請種別	道路位置図
申請内容	埼玉県北足立郡朝霞町大字溝沼字六道 330~3, ~5, ~6
申請日	昭和40年2月11日
受理日	
備考	

索引番号 8-8