

# 令和7年度 朝霞市防災会議

## 次 第

日時：令和8年3月27日（金）

午前10時から

場所：朝霞市役所 別館5階

大会議室（手前）

### 1 開 会

### 2 あいさつ

朝霞市防災会議会長 朝霞市長 松下 昌代

### 3 議 事

（1）機構改革に伴う災害対策本部事務分掌の見直しについて

（2）その他

### 4 閉 会

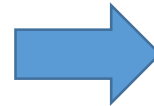
#### ◆配付資料

- ・令和8年4月行政機構改革 概要 【資料1-1】
- ・災害対策本部組織構成 対照表 【資料1-2】
- ・対策項目別担当課 対照表 【資料1-3】
- ・「集中豪雨対応マニュアル」抜粋 【資料2】
- ・令和7年度締結災害協定 一覧 【資料3】
- ・気象庁リーフレット「この雨、大丈夫？」
- ・気象庁チラシ「令和8年より気象の警報などが大きく変わります」

## 令和8年4月行政機構改革 概要

### R7.4.1現在

部	課
福祉部	福祉相談課
	生活援護課
	障害福祉課
	長寿はつらつ課
こども・健康部	こども未来課
	保育課（保育園含む）
	健康づくり課
	保険年金課



### R8.4.1現在

部	課
福祉部	地域共生社会課
	高齢者・地域福祉課
	障害福祉課
	生活援護課
健康部	健康づくり課
	国保年金課
	介護保険課
こども部	こども未来課
	こども家庭課
	保育課（保育園含む）

※ 上記のほかにも、係の変更等が行われています。

## ○ 災害対策本部組織構成 対照表

### ・機構改革前

部	所掌班	担当課・室・所等（機構順）
福祉部 こども・健康部	福祉班	福祉相談課、生活援護課、障害福祉課、長寿はつらつ課、こども未来課、保育課（保育園含む）
	医療対策班	健康づくり課、保険年金課



### ・機構改革後（案）

部	所掌班	担当課・室・所等（機構順）
福祉部 健康部 こども部	福祉班	地域共生社会課、高齢者・地域福祉課、障害福祉課、生活援護課、国保年金課、介護保険課、こども未来課、保育課（保育園含む）
	医療対策班	健康づくり課、こども家庭課

○ 対策項目別担当課 対照表

班	No	対策項目名	担当課（機構改革前）	担当課（機構改革後）【案】
福 社	1	在宅要配慮者対策	長寿はつらつ課、福祉相談課、生活援護課、 障害福祉課、こども未来課	地域共生社会課、高齢者・地域福祉課、障害福祉課、 生活援護課、国保年金課、介護保険課、こども未来課
	2	施設入所者等対策	長寿はつらつ課、福祉相談課、生活援護課、 障害福祉課、こども未来課	地域共生社会課、高齢者・地域福祉課、障害福祉課、 生活援護課、国保年金課、介護保険課、こども未来課
	3	緊急避難場所開設 運営対策（保育園）	福祉相談課、こども未来課、保育課	国保年金課、介護保険課、こども未来課、保育課
	4	水害時緊急避難場所 運営対策（風水害）	保育課	保育課
	5	福祉避難所の設置運営	長寿はつらつ課、福祉相談課、生活援護課、 障害福祉課、こども未来課	地域共生社会課、高齢者・地域福祉課、障害福祉課、 生活援護課、国保年金課、介護保険課、こども未来課
	6	ボランティア対策	福祉相談課、生活援護課、障害福祉課	高齢者・地域福祉課、地域共生社会課、障害福祉課、 生活援護課
	7	義援金給付	福祉相談課、障害福祉課	高齢者・地域福祉課、地域共生社会課、障害福祉課
	8	園児の安全確保・安否確認	保育課	保育課
医 療 対 策	9	応急医療救護	健康づくり課、保険年金課	健康づくり課、こども家庭課
	10	被災者医療対策	健康づくり課、保険年金課	健康づくり課、こども家庭課

# 「集中豪雨対応マニュアル」抜粋

## はじめに

### 1 マニュアルの目的

朝霞市地域防災計画（以下「地域防災計画」という。）及び災害対策別マニュアルで想定する風水害は、事前予測が可能、かつ、外水氾濫が発生するような大雨や台風を想定しているが、近年、予測不能で突発的に発生する集中豪雨及びそれに伴う内水氾濫等、災害対策本部設置のいとまがない災害への対応の必要性が高まっている。

本マニュアルは、平成26年6月25日や令和6年7月31日に発生した集中豪雨（1時間あたり100mm超の降雨量）等の教訓を踏まえ、突発的に発生する集中豪雨等への災害対応を円滑に行うことができるよう、庁内の体制、各部の活動内容等を示すためのものである。

### 2 マニュアルの適用範囲

本マニュアルは、集中豪雨発生の予想時点から、災害対策本部設置のいとまがない至短時間の災害の発生から終息に至るまでの活動を対象とする。

また、台風や気象警報が発令された際の活動において、災害対策本部の設置まで至らない場合には、本マニュアルを準用する。

なお、本マニュアルに基づく活動は、災害対策本部の設置前であっても、市長（災害対策本部長）の判断に基づくものとする。

### 3 集中豪雨時の各段階に想定される事態及び配備

記録的短時間大雨情報が発表された令和6年7月の集中豪雨は、事前に発生・接近が予想可能な台風等と異なり、十分な対応準備のいとまがなく突然発生し、至短時間の内に終息していった。

この経験を基に、突然の集中豪雨への対応を「災害注意」、「災害警戒」、「発災」、「災害終息」の段階（以下「フェーズ」という。）に区分し、想定される事態及び配備体制、各フェーズにおける各部等の活動について、別表に示す。

## 令和7年度締結災害協定 一覧

協定名称	協定先	締結年月日	協定の内容
災害時における太陽光発電電力の供給支援に関する協定	株式会社レオパレス21	R7.10.27	災害時における管理する賃貸物件に設置された太陽光発電設備からの電力供給支援
災害等発生時におけるレンタル資機材等及び役務サービスの提供に関する協定	株式会社ユーコム	R7.12.17	災害時における資機材等の供給や役務サービスの提供、平時における防災訓練等の実施について連携
朝霞市と損害保険ジャパン株式会社との地域防災力向上に係る連携協定	損害保険ジャパン株式会社	R8.2.19	災害時における情報収集、平時における防災啓発、地域防災イベントへの参画、訓練実施への協力、地震保険等の情報提供
災害時の応急活動用地等の使用に関する協定	大東ガス株式会社 東京電力パワーグリッド株式会社 志木支社	R8.3.13	災害時における応急復旧活動に現場事務所や資材の集積場所等のための用地が必要となったとき、北朝霞公園野球場の使用を許可



この情報が出たら、すぐ動いて！

## 「気象防災速報」

災害発生の危険度が高まっている状況で、警戒感を一段高めて速やかな防災対応や行動の判断を後押しする情報です。



この情報が発表されたら、キキクルなどの他の防災気象情報や、自治体が発令する避難情報にも留意し、身の安全を確保してください。

【一例】


- ◎気象防災速報（線状降水帯発生）
- ◎気象防災速報（記録的短時間大雨）



備えは「早め」が安心！

## 「気象解説情報」

現在の気象状況と今後の見込みを伝え、災害への備えや今後の行動の検討や判断を後押しする情報です。



【一例】

- ◎気象解説情報（台風第〇号）
- ◎気象解説情報（線状降水帯半日予測）



各市町村からの情報もチェック！

リンク先からそれぞれの気象台の紹介ページに移動すると、各自治体のページへのリンクをご参照いただけます。



各携帯電話事業者の緊急速報メールサービスを活用して災害・避難情報を配信している自治体もあります。

Q.今どのくらい危険なの？

A.雨による災害の危険度をリアルタイム表示する『キキクル』を活用しよう。



キキクルは、大雨などによる災害の危険度を、色分けされた地図で確認できるツールです。

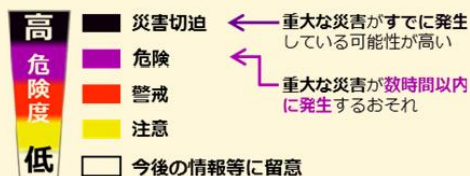


キキクル 検索

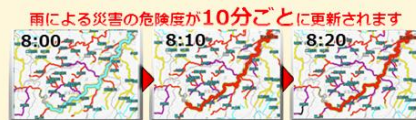
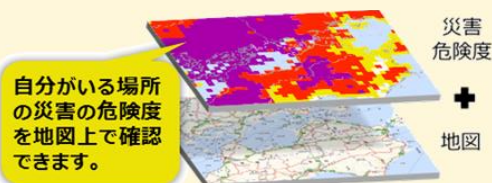


キキクル の主な特徴

危険度を5段階に色分け



地図上にほぼリアルタイム表示



警戒レベル4相当の「危険」（紫）などへの危険度の高まりを通知してくれるサービスを行っている事業者もあります。



キキクル通知サービス

（※一部事業者では、警報や特別警報の通知も提供しています）

「防災気象情報」に関する大切なお知らせ

# この雨、大丈夫？

5色のサインで「逃げどき」がわかる防災ガイド



気象庁  
Japan Meteorological Agency

〒105-8431 東京都港区虎ノ門3-6-9 電話：03-6758-3900  
FAX：03-3434-9086（耳の不自由な方向け）

# スマホやPCで確認！ 防災気象情報のチェック方法

## 【PC画面イメージ】

気象庁では、大雨などの災害リスクが高まるときに、「警報」などの防災気象情報を発信しています。気象庁ホームページでは、これらの避難の判断に役立つ情報を自ら確認することができます。

## 主な情報の種類

- ◎気象警報・注意報（大雨・土砂災害・氾濫・高潮など）
- ◎時系列情報（明日までの警報等の見通し）
- ◎早期注意情報 → 災害の兆しを早めにお知らせ
- ◎キキクル → ※裏面参照など

知りたい地域をクリックすると  
様々な情報が  
見られるよ



気象庁マスコットキャラクター  
はれるん

## 発表中の警報等一覧表

島根県の警戒レベル相当情報（発表状況）					
2024年11月02日11時19分発表					
島根県東部	大雨	土砂災害	氾濫	高潮	
				地域	高潮予報海岸
レベル5相当					
レベル4相当		レベル4土砂災害危険警報			
レベル3相当	レベル3大雨警報				
レベル2					

## 時系列情報（明日までの警報等の見通し）

〇〇市の時系列情報（明日までの警報等の見通し）														
2026年XX月XX日11時00分発表														
〇〇市	地域	28日				29日				30日	備考・関連する現象			
		12-15	15-18	18-21	21-24	00-03	03-06	06-09	09-12			12-15	15-18	18-21
1時間最大雨量(mm)					10	30	50	50	30	20	10			
24時間最大雨量(mm)					200									
大雨														
土砂災害														
高潮	潮位(m)	0.5	0.5	0.5	0.5	1.0	1.0	1.0	1.5	2.0	1.5	1.0	0.5	



気象警報 検索

# 情報が出たら、どう動く？

～色とレベルでわかる「避難のタイミング」～

図は、災害が発生するまでに出来る「防災気象情報」と行動の例の関係を時間の流れのイメージに沿って表したものです。災害の危険が高まると、レベル1～5の情報が順次発表され、各レベルに応じて、とるべき行動も変わります。

**CHECK!!** 避難するタイミングは  
**「レベル3」と「レベル4」**

「レベル3」は高齢者など避難に時間がかかる人は避難を。  
「レベル4」は全員が避難するタイミングです。  
「レベル5」はすでに命の危険が迫っている状態です。

キキクルなどで情報をチェックし、早めの行動を心掛けてください。

**時間推移のイメージ**

- 数日～1日前
  - レベル1 早期注意情報**
    - ・災害への心構えを一段高める
    - ・職員の連絡体制を確認する
- 半日～数時間前
  - レベル2 注意報**
    - ・ハザードマップ等で災害リスクを再確認する
    - ・自治体から発表される避難情報の把握手段を再確認する
- 数時間～3時間前
  - レベル3 警報**
    - ・避難に時間がかかる**高齢者等は危険な場所から避難する**
    - ・高齢者等以外の人にも必要に応じて避難の準備や自主避難
- 2時間～0時間前
  - レベル4 危険警報**
    - ・**危険な場所から全員避難する**
    - ※台風などにより暴風が予想される場合は、暴風が吹き始める前に避難を完了
- 災害発生
  - レベル5 特別警報**
    - ・すでに安全な避難ができず、命が危険な状況
    - ・今いる場所よりも安全な場所へ直ちに移動等する



# 令和8年より 気象の警報などが 大きく変わります

情報名称などが大きく変わるため、  
防災計画等の点検や見直しをお願いします。

## 【一覧表】

	河川氾濫	大雨	土砂災害	高潮
警戒レベル5相当	レベル5 氾濫特別警報	レベル5 大雨特別警報	レベル5 土砂災害特別警報	レベル5 高潮特別警報
警戒レベル4相当	レベル4 氾濫危険警報	レベル4 大雨危険警報	レベル4 土砂災害危険警報	レベル4 高潮危険警報
警戒レベル3相当	レベル3 氾濫警報	レベル3 大雨警報	レベル3 土砂災害警報	レベル3 高潮警報
警戒レベル2	レベル2 氾濫注意報	レベル2 大雨注意報	レベル2 土砂災害注意報	レベル2 高潮注意報
警戒レベル1	早期注意情報			

### 防災気象情報

いつ逃げる？

# レベルで 判断！

避難の判断がよりしやすく



**警報・注意報の情報名に「レベル」が  
付記されます**

◎発表される警報・注意報の名称にレベルが付記されます。避難行動と直結するレベルがすぐわかり、避難判断の目安が明確になります。詳しくは裏面に。

【変更例】

(旧)「大雨警報」

→ (新)「レベル3大雨警報」

警戒レベル3（高齢者等避難）に相当



**河川の氾濫の危険度の伝え方が  
変わります（特別警報の新設など）**

◎従来の「洪水警報」「洪水注意報」は廃止されます。  
今後は河川の区分に応じ伝え方が変わります。

【変更例】

(旧)「洪水警報」

→【洪水予報河川※】

(新)「レベル3氾濫警報」

→【洪水予報河川以外の河川】(新)「レベル3大雨警報」

◎河川の氾濫に関し「レベル5氾濫特別警報」が新設されます。

※国土交通省または都道府県と共同で発表する洪水予報の対象河川



**「警戒レベル4相当」の情報は  
「危険警報」として発表されます**

◎危険な場所から避難が必要な状況であるレベル4相当の情報が「危険警報」として発表されます。

【変更例】

(旧)「土砂災害警戒情報」

→ (新)「レベル4土砂災害危険警報」



**線状降水帯の発生などは  
「気象防災速報」として発表します**

◎極端な現象は新たに「気象防災速報」として発表します。

【変更例】

(旧)「顕著な大雨に関する気象情報」

→ (新)「気象防災速報（線状降水帯発生）」

(旧)「記録的短時間大雨情報」

→ (新)「気象防災速報（記録的短時間大雨）」



# 避難のタイミングは レベルで判断

災害が起きる前に何をすべきか、  
レベルごとにチェック！



時間推移のイメージ

数日～  
1日前

## レベル1 早期注意情報

- ・災害への心構えを一段高める
- ・職員の連絡体制を確認する

半日～  
数時間前

## レベル2 注意報

- ・ハザードマップ等で災害リスクを再確認する
- ・自治体から発表される避難情報の把握手段を再確認する

数時間～  
3時間前

## レベル3 警報

- ・避難に時間がかかる**高齢者等は危険な場所から避難する**
- ・高齢者等以外の人も必要に応じて避難の準備や自主避難

2時間～  
0時間前

## レベル4 危険警報

- ・**危険な場所から全員避難する**
- ※台風などにより暴風が予想される場合は、暴風が吹き始める前に避難を完了

災害  
発生

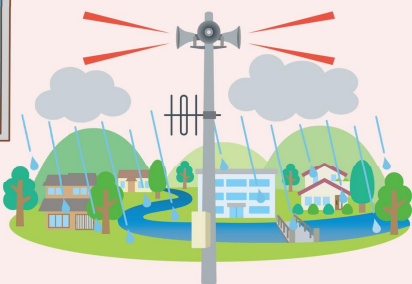
## レベル5 特別警報

- ・すでに安全な避難ができず、命が危険な状況
- ・今いる場所よりも安全な場所へ直ちに移動等する

## 災害の情報、 どう受け取る？



警報・注意報や気象防災速報は、テレビ、ラジオ、インターネット、防災アプリ、自治体の防災無線などを通じて伝えられます。あらかじめ情報入手手段の確認をお願いします。



## このあとどうなる？ をチェックしよう

警報等の情報が発表された際には、危険度を地図上に示したキキクルや、今後の危険度の推移を示した時系列情報（明日までの警報等の見通し）などを、気象庁ホームページで確認してください。



キキクル 検索

▼キキクル画面イメージ 10分ごとに更新される



▼時系列情報（明日までの警報等の見通し）

〇〇市の時系列情報（明日までの警報等の見通し）

〇〇市	地域	2026年XX月XX日11時00分発表												備考・関連する現象
		2026						2027						
1時間最大雨量 <sub>(mm)</sub>		12-15	15-18	18-21	21-24	00-03	03-06	06-09	09-12	12-15	15-18	18-21	21-24	30日
2.4時間最大雨量 <sub>(mm)</sub>		200												
大雨														
土砂災害														
高潮	潮位 <sub>(m)</sub>	0.5	0.5	0.5	0.5	1.0	1.0	1.0	1.5	2.0	1.5	1.0	0.5	

# 防災メモ

自主防災組織(自治会・町内会)の集合場所(震災時) ★震災時には、多くの方々の協力が必要です。手助けができる方々は、ここに集合してください。

## 家族の集合場所

家族の連絡先 ★血液型や職業・学校の連絡先なども書いておきましょう。

## 親戚の連絡先

## マイ・タイムラインを作りましょう

マイ・タイムライン(あなたと家族のための避難予定表)とは、大雨や台風接近などにより水害の危険性が高まっているときに、自分自身がとる行動を時間の流れに沿って整理したものです。詳しくはこちら



イメージ	家族構成	名前	年齢	性別	住所	備考	
朝霞家のマイタイムライン	夫	朝霞 春夫	40	子	朝霞 秋男	10	コタマ
	妻	朝霞 夏代	40	母	朝霞 季代	70	

※朝霞市に山がある/自治会の避難所は自宅は浸水想定区域の中で、浸水深は3.0m-10.0mの範囲(階の天井付近まで浸水の可能性)、避難経路付近に内水氾濫が考えられるエリアがある。備蓄(浸水想定区域外)に避難が佳んでいる。

3日前 (台風発生)	2日前	1日前	0 (避難前)	
警戒レベル1 早期注意情報	警戒レベル2 注意情報 大雨注意情報 土砂災害注意情報	警戒レベル3 高水警報 大雨警報 土砂災害警報	警戒レベル4 避難指示	警戒レベル5 緊急安全確保 大雨特別警報

### 事前にしておくことリスト

- 持ち出しの準備
- 家族の連絡先
- 貴重品の確認
- 逃げた場合の命を守るための避難の行動を記入しておく

### 避難するタイミングを記入しよう

▶避難開始

● 隣近所に声をかけながら、秋男とあけちゃん、タマは、あけさんの家へ避難開始

● 内水氾濫の恐れがあるエリアは避けて避難する

### 避難先を記入しておく

(複数の場所を想定しておく)

● 家族4人であけさんの家に避難完了!

● あけさんの家が危険な場合は第二小学校へ避難

● 浸水する深さ(50-100)cm ● 河川との距離(500)cm

● 最寄りの避難場所(第二小学校)までの距離(300)cmと時間(10)分

● 想定避難先1(あけさんの家)まで(20)分2(第二小学校)まで(15)分

● 住んでいる場所が土砂災害警戒区域等に入っている(○なし)

● 避難経路は土砂災害警戒区域等に入っていない(○なし)

# あさか防災

## 防災ガイド&マップ

Asaka disaster-prevention guideline & map  
朝霞防災指南与地图  
아사카 방재 가이드 & 맵  
Guia e mapa da cidade de Asaka para prevenção contra desastres

## もし被災にあったとき ~被災者再建制度~

朝霞市では、災害による被災後の再建のために様々な制度を用意しています。



## 発行 朝霞市危機管理室

この冊子は、地域防災の中心的な役割を担う団体等である朝霞市自主防災組織連絡会議、朝霞市民生委員児童委員協議会、朝霞市消防団、朝霞市商工会(建設部会)、朝霞アマチュア無線クラブ、朝霞市地域防災アドバイザー、女性視点の防災対策検討部会の方々の協力のもと、小学校区で分けた防災マップや災害時の行動を関係先にまとめるなど、地域性を重視して企画・編集を行い、平成29年に作成された冊子の内容を時点更新を行ったものです。

〒351-8501 埼玉県朝霞市本町1-1-1  
電話 048-463-1788(直通)  
発行 令和8年3月  
地図調製 (株)中央ジオマックス

朝霞市

## 発刊にあたって

防災啓発冊子「あさか防災」は、災害が起きたときにどう行動すればよいか、そして普段から何を備えておけばよいかを分かりやすくまとめた冊子です。

お住まいの小学校区ごとの避難場所など災害時の関係施設も地図で確認できるようにしています。

近年、大きな地震や豪雨が全国で発生しています。本市でも令和6年7月に時間あたり100ミリを超える豪雨により、家屋や道路の浸水被害が発生しました。また、南関東では今後30年以内に大きな地震が起こる可能性が高いとされています。災害は「いつか」ではなく「いつでも」起こります。

私は、令和7年3月に市長に就任してから「つよくゆたかな百年都市 朝霞」を目指し施策に取り組んでまいりました。しかし、災害に強いまちを、市の取組だけではなく、皆さん一人ひとりの備えと、地域の助け合いが大切です。

この冊子をご家庭や地域で防災について話し合うきっかけになれば幸いです。

朝霞市長 松下 昌代



発刊にあたって	1	防災情報の入手	18
地域防災ネットワーク	2	防災マップ索引図	21
朝霞市の被害想定		指定避難場所一覧	22
揺れやすさマップ	3	防災マップ	
液状化危険度マップ	4	第一小学校地区	23
洪水浸水想定区域マップ	5	第二小学校地区	25
内水浸水想定区域マップ	6	第三小学校地区	27
地震		第四小学校地区	29
地震発生！～自分の身を守る～	7	第五小学校地区	31
みんなで地域を守る	9	第六小学校地区	33
避難所運営と避難生活	11	第七小学校地区	35
日頃の自宅での備え	12	第八小学校地区	37
日頃の地域での備え	13	第九小学校地区	39
災害時協力事業所（朝霞市商工会（建設部会）災害協定締結事業所）	14	第十小学校地区	41
ゲリラ豪雨・竜巻・台風・土砂災害		防災メモ／マイ・タイムラインを作しましょう／	
ゲリラ豪雨・竜巻・台風・土砂災害からの		もし被災にあったとき	裏表紙
避難と備え	15		

災害の発生に備えて、市をはじめとする行政機関は、さまざまな防災対策を行っています。しかし、大規模な災害が起こったときには行政機関だけでなく、市民ひとりひとりや地域全体が協力して対応することが重要です。

日頃から「地域の個人や団体が顔の見える関係づくり＝地域防災ネットワーク」を築くことで、連携・協働がスムーズに展開され、災害時における活動が強化されて被害を最小限に抑えることができます。

### 自助・共助・公助の連携

災害発生時には **自助** **共助** **公助** がそれぞれ支え合うことが欠かせません。

- 自助** ……自分（家族）の身体・命を自分で守ること
- 共助** ……地域や近隣の人が互いに協力しあいながら活動すること
- 公助** ……市や県、消防、警察等による救助・支援活動

#### 自助の活動

- 住宅の耐震化、家具の転倒防止
- 食料や非常用物資の家庭内備蓄
- 被災時における連絡手段の確保

#### 公助の活動

- 防災対策の検討、整備
- 地域防災ネットワーク構築の支援
- 災害時の道路復旧等の応急対策等
- 災害時の関係機関への迅速な救助、支援要請

#### 共助の活動

- 地域防災の担い手となる団体、個人の連携
- 地域の防災訓練、研修会の実施
- 災害時は連携、協力して、初期消火、救出救助、避難所運営等の活動

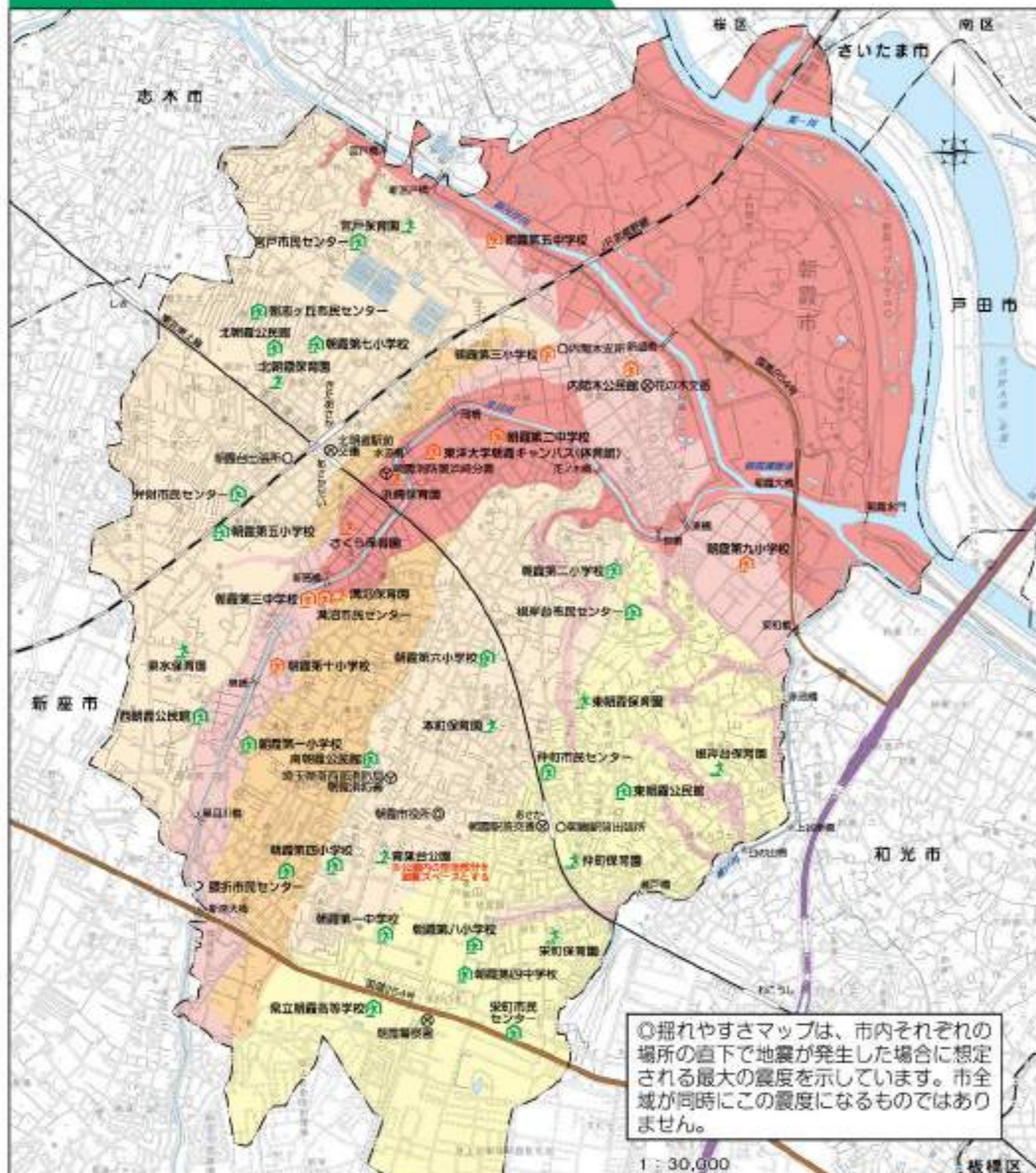
**共助**の主体となるのは、自主防災組織（自治会・町内会）、民生委員児童委員協議会、消防団といった地域に根ざした組織や団体です。さらに、地元企業や協議会など、さまざまな団体も対象となります。

### 共助からはじまる地域防災ネットワーク

地域防災の要となる **共助** では、それぞれの組織や団体の「特色」を最大限に有効活用します。災害発生時に、スムーズな活動を行うには、日頃から「顔の見える関係」を築いておく必要があり、市はその活動をサポートしています。



# 揺れやすさマップ



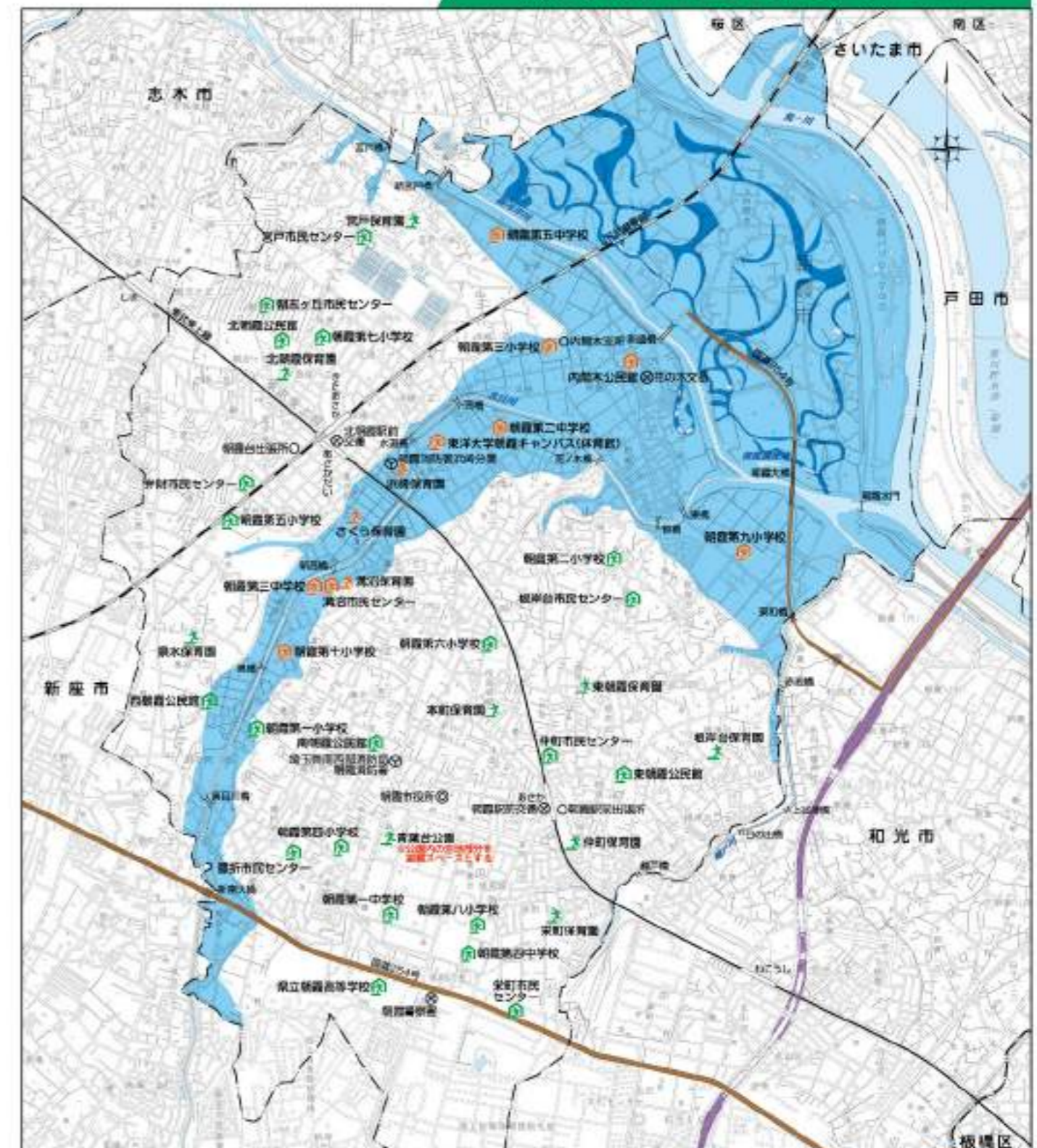
◎揺れやすさマップは、市内それぞれの場所の直下で地震が発生した場合に想定される最大の震度を示しています。市全域が同時にこの震度になるものではありません。

1 : 30,000

凡例	(出典) 気象庁震度階級解説表	
震度階級 (計測震度)	震度6強 (6.0以上6.5未満) 強 ← (6.3) (6.2) (6.1) (6.0) → 弱	震度6弱 (5.5以上6.0未満) ← (5.9) →
屋内の状況	固定していない家具のほとんどが移動し、倒れるものが多い。	固定していない家具の大半が移動し、倒れるものもある。ドアが開かなくなることがある。
屋外の状況	壁のタイルや窓ガラスが破損、落下する建物が多くなる。補強されていないブロック塀のほとんどが倒れる。	壁のタイルや窓ガラスが破損、落下することがある。
木造建物 (住宅)	耐震性が高い: 壁などにひび割れ・亀裂がみられることがある。耐震性が低い: 壁などに大きなひび割れ・亀裂が入るものが多い。傾くものや、倒れるものが多い。	耐震性が高い: 壁などに軽微なひび割れ・亀裂がみられることがある。耐震性が低い: 壁などのひび割れ・亀裂が多くなる。壁などに大きなひび割れ・亀裂が入ることがある。瓦が落下したり、建物が傾いたりすることがある。倒れるものもある。

この地図は、国土庁院長の承認を得て、国院発行の国土地理院の縮尺1:30,000を複製したものである。〔承認番号〕 平24第107号

# 液状化危険度マップ



◎液状化危険度マップは、地形をもとに液状化の危険性を評価しています。同じ危険性がある地域でも、地下の地盤の状況、地震が発生したときの地下水位などで起こりやすさは変わります。

**液状化とは?**  
液状化とは、地震によって地盤が液体のようになる現象で、水分をたくさん含んだ砂質の地盤で多く発生します。液状化が発生すると、地盤の上の建物を傾かせたり沈ませたりします。

凡例		
液状化の可能性が極めて大きい		昔の河川敷などは、液状化の可能性が高い。
液状化の可能性が大きい		強い揺れで液状化が発生する可能性がある。
液状化の可能性がない		台地や段丘では、地下水位も低く、液状化は発生しない。

この地図は、国土庁院長の承認を得て、国院発行の国土地理院の縮尺1:30,000を複製したものである。〔承認番号〕 平24第107号

地域防災ネットワーク  
朝霞市の被害想定

地図

防災情報の入手

防災マップ

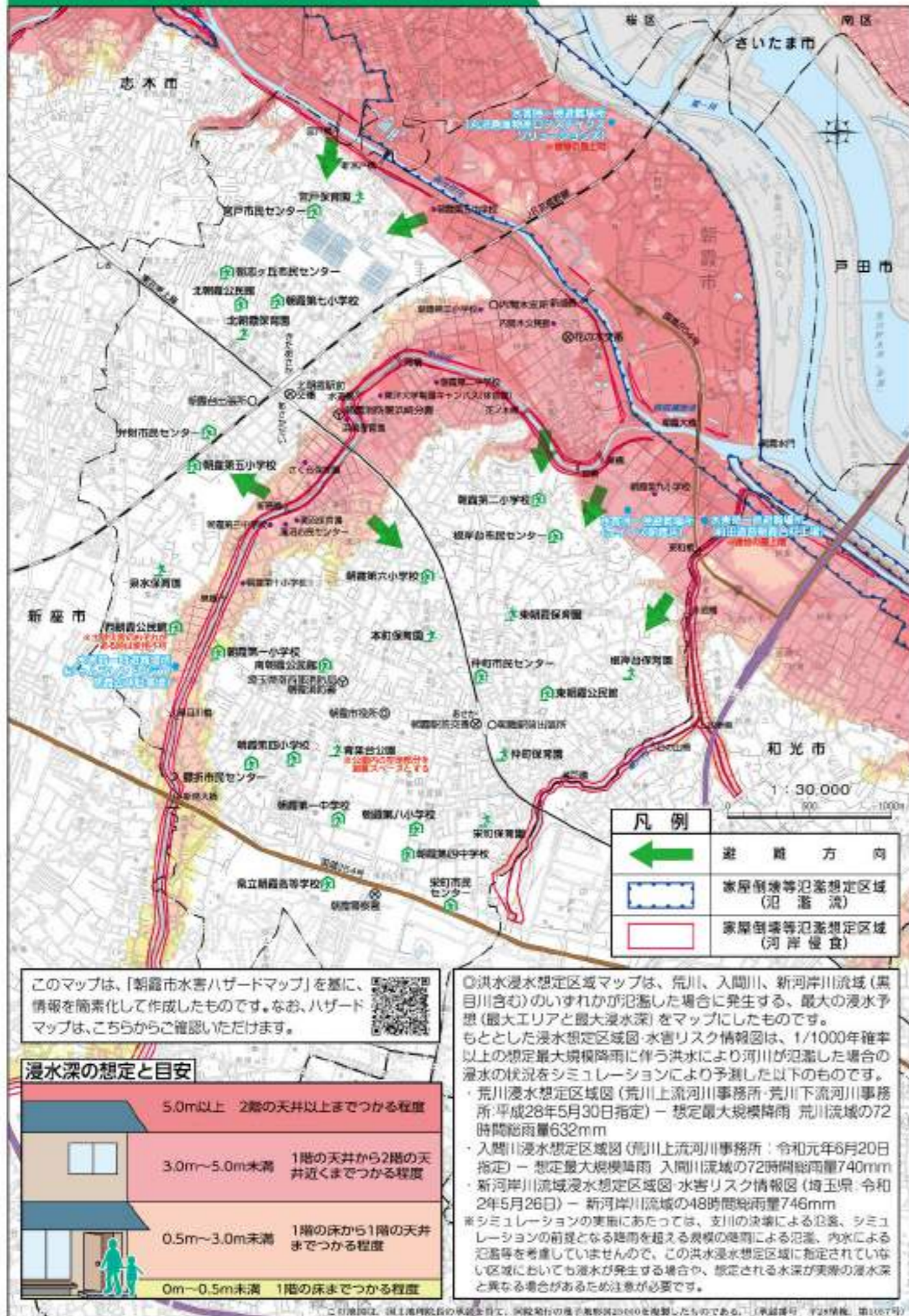
地域防災ネットワーク  
朝霞市の被害想定

地図

防災情報の入手

防災マップ

# 洪水浸水想定区域マップ



# 内水浸水想定区域マップ



地域防災ネットワーク  
朝霞市の被害想定  
避難  
防災情報の入手  
防災マップ

地域防災ネットワーク  
朝霞市の被害想定  
地図  
防災情報の入手  
防災マップ

揺れを感じたら、まず自分の身の安全を確保します。屋内の場合、建物が倒壊するおそれがない限り、外には出ずにテーブルの下などに入って、頭と身体を守ります。最近のガスコンロなどは、大きな揺れを感知すると自動的に火が消えるので、火元の安全確認は揺れがおさまってから行いましょう。

## 自宅や建物内の場合

揺れを感じたら

### 自分の身を守る

- 丈夫なテーブルや机などの下で身を伏せる
- 座布団やクッションなどで頭を守る
- 揺れがおさまるのを待つ



### 火元を確認

- 小さな揺れの時にはすぐに火を消す
- 揺れがおさまってから、すべての火を消す
- 避難するときはガスの元栓を閉め、電気のブレーカーを切る



### 出口を確保する

- 玄関や窓を開けて出口を確保する
- 玄関や窓が再び閉まらないように、手近なものを挟みこんでおくとよい



### 落ち着いて行動する

- 慌てて外に飛び出さない
- 割れたガラスの破片などに注意する。スリッパや室内でも靴を履く



### 家族の安否を確認

- 声をかけて安否を確認する
- 離れている家族とは、あらかじめ決めておいた連絡方法で安否を確認する(集合場所に集まる、災害用伝言ダイヤルの利用、親類への伝言等)



### 正しい情報入手する

- テレビやラジオ、防災行政無線などから正しい情報を得る
- デマに惑わされないように注意する



### 近所の人々の安否を確認

- 近所の人に声をかけて安否を確認する
- 身体の不自由な方やお年寄りには特に注意を払う



### 集合場所に集まる(マンションの場合)

- 決められた集合場所(エレベーターホール等)に集まる
- 部屋の中やエレベーター内に閉じ込められた人がいないか確認する



### 地震後のトイレの確認

大きな地震で、排水管や排水設備、浄化槽が破損することがあります。破損が無いか確認してからトイレを使うようにしましょう。特にマンションなどでは下の階で汚水が溢れるなどの事故が起こる可能性があります。

埼玉県ホームページ「イツモ防災」家庭における災害時のトイレ対策編にチェック項目が掲載されていますので、参考してください。



## 自主防災組織(自治会・町内会)の集合場所に集まる

発大規模な生活

### 在宅避難

- 自宅が倒壊や火災のおそれのない場合、自宅で避難生活を送る
- 家庭内備蓄の食料、飲料水、携帯トイレ等で生活を送る



### 避難所への避難

- 在宅避難が困難な場合は避難所へ向かう
- 非常持出品を持ち、徒歩で避難する



## 繁華街や外出先の場合

揺れを感じたら

### 道路・路地

- ブロック塀、自動販売機などのそばから離れる
- 窓ガラスや看板、壁タイルの落下などに注意し、頭をカバンなどで保護する



### 地下街

- 火災が発生しなければ比較的安心
- 停電時は、非常照明がつくまでむやみに動かない
- 館内放送や係員の指示に従い、一つの非常口に殺到せずに地上に出る



### 運転中

- 徐々にスピードを落とし、道路の左側に停車
- エンジンを切り、揺れがおさまるまでは車内に留まる
- 避難するときは、車のキーはつけたまま、ドアをロックせずに窓を開ける



### 繁華街・大きな建物

- 商品棚から離れ、柱や壁際に身を寄せる
- 最新のビルや地下街は、耐震性が高いので、外には出ない
- 店舗では場内放送や係員の指示に従う



### エレベーター内

- すべての階のボタンを押し、停止した階ですぐに降りる
- 閉じ込められた場合は、非常ボタンを押し続け、非常用電話で助けを求める



### 電車・バス

- 緊急停車・急ブレーキに備える
- 座っている場合は姿勢を低くして頭部を守る。立っている場合は手すりやつり革をしっかり握る
- 乗務員の指示に従う



## 海岸で地震が起きたら(津波への備え)

旅行先など、海岸や海に近い地域にいる時に地震が発生した場合、揺れへの対応に加えて、津波に注意することが非常に大切です。

- 「強い揺れ」「弱くても長い揺れ」を感じた、「津波警報」「津波注意報」などを見聞きしたら、すぐに海岸から離れて、可能な限り高い場所へ避難する
- 津波は第二波や第三波など、後から来襲する波のほうが波高が高い場合がある
- 「津波警報」「津波注意報」が解除されて安全が確認されるまでは、決して海岸には近づかない
- あらかじめ「津波避難場所」や「津波避難ビル」の場所、高台などへの経路を確認しておく

### 津波標識

- ▲ 津波注意
- 津波避難場所
- 津波避難ビル



## 火災発生と初期消火

火災が発生した場合、どんな小さな火災であっても、大声で「火事だ」と叫び、周りの人に救助と119番通報を依頼します。

自主防災組織や消防団などが駆けつけた場合には、消火活動は慣れた人たちに任せて自身の安全を最優先しましょう。

消火器や簡易消火具などで初期消火を行う際は、必ず避難路を確保しておきます。天井に炎が届く、または天

井に火が燃え移った時点で初期消火を中止し、すぐに避難します。

防災訓練などで消火器の取扱いを体験し、いざというときに備えておきましょう。

### 「まちかど消火器」の活用

市には、道路に面したわかりやすい場所に「まちかど消火器」が設置されており、自治会・町内会や自主防災組織などが管理しています。



地震の揺れがおさまり、自分自身が誰かの手助けをできる状態であったら、自主防災組織（自治会・町内会）の集合場所に向かいましょう。地域みなさんと協力し合い、被害の軽減に努めましょう。

## 地域の被害を最小限にするために

### 地震発生時における地域の減災活動

大地震の発生直後は、自主防災組織を中心に迅速な減災・救助活動を展開しますが、個人個人のサポートも必要です。

救助に必要な資機材がある場所などを、小学校地区別の防災マップ(P23～P42)で確認しつつ、被害の拡大防止に協力しましょう。



自主防災組織(自治会・町内会)、民生委員児童委員協議会、消防団などの団体を中心に、地域を守る活動と一緒にしよう!

<b>初期消火・道路啓開</b> <ul style="list-style-type: none"> <li>● まちかど消火器や防火水槽などを使い、消火活動を行う</li> <li>● 生活道路の通行の確保</li> </ul>	<b>救出・救助</b> <ul style="list-style-type: none"> <li>● 救出工具を使い、家屋やブロック塀の下敷きになっている人を助ける</li> <li>● 応急手当てやAEDを用いた救命活動を行う</li> </ul>	<b>避難誘導・防犯</b> <ul style="list-style-type: none"> <li>● 自力で避難することが困難な人などの避難行動を支援する</li> <li>● 見回りなどの防犯・防火活動を行う</li> </ul>	<b>情報収集・情報発信</b> <ul style="list-style-type: none"> <li>● 地域の被害状況を調査する</li> <li>● 市や関係各所との連絡を行う</li> </ul>
--	--	---	--

小学校地区別の防災マップ(P23～P42)で、次の場所を確認しましょう!

<b>自主防災組織(自治会・町内会)集合場所</b> 自主防災組織のエリアの住民が災害直後に集合する場所 ※誰かの手助けをできる状態であったら、参集しましょう	<b>災害時協力事業所</b> 災害時に一般家庭では用意できない建設機材や道具を貸与する企業	<b>消防団詰所</b> 火災や災害時に消防団員が集まる施設。市内に8個の分団があり、ポンプ車を所有	<b>応急給水所</b> 大地震時、地域の被災状況によって応急的な給水所を開設する場所
<b>防災行政無線</b> 災害情報などを伝える屋外スピーカー	<b>AED設置公共施設</b> AED(自動体外式除細動器)を設置している公共施設。この他、医療機関などにも設置されている場合があります。	<b>公衆電話</b> 災害時は通常の電話よりもつながりやすい ※  は屋外  は屋内	

## 緊急避難場所と避難所

緊急避難場所と避難所は混同されやすいのですが、その役割は異なります。

緊急避難場所は、災害時に一時的に安全を確保するために、比較的短い期間滞在する場所です。

避難所は、自宅の倒壊や火災などにより住む場所を失った人が避難生活を送る施設のため、長期間にわたって開設される場合があります。

	<b>緊急避難場所</b> <ul style="list-style-type: none"> <li>● 災害が発生したり、発生するおそれのある場合に開設される一時的な避難施設</li> <li>● 災害対策基本法の指定緊急避難場所に該当する</li> <li>※  は洪水時使用不可</li> </ul>
	<b>避難所兼緊急避難場所</b> <ul style="list-style-type: none"> <li>● 避難した住民等を一時的に滞在させる設備が整っている施設(小学校、中学校、公民館、市民センター等)</li> <li>● 災害対策基本法の指定避難所、指定緊急避難場所に該当する</li> <li>※  は洪水時使用不可</li> </ul>
	<b>地域防災拠点</b> <ul style="list-style-type: none"> <li>● 避難所のうち、災害直後に活用できる食料、資機材が備蓄された自主防災活動の拠点となる施設(小学校)</li> <li>● 地域対応班(市職員)の非常参集場所であり、地域の情報収集や初動対応を行う場所</li> </ul>

## 災害発生時における地域防災ネットワークの活動

災害発生時は、自主防災組織が中心となって減災・救助活動を行います。地域を守るにはさまざまな団体「地域防災ネットワーク」によるサポートも欠かせません。

みんなで協力しましょう

<b>自主防災組織(自治会・町内会) 民生委員児童委員協議会 消防団</b> <ul style="list-style-type: none"> <li>● 居住者、避難行動要支援者、児童などの安否確認、避難誘導</li> <li>● 被災者の救出・救助</li> <li>● 初期消火</li> </ul>	<b>社会福祉協議会</b> <ul style="list-style-type: none"> <li>● 避難行動要支援者などの安否確認、避難誘導</li> </ul>	
<b>朝霞市商工会(建設部会)</b> <ul style="list-style-type: none"> <li>● 建設資機材(発電機、ジャッキ、チェーンソーなど)の貸与</li> </ul>	<b>朝霞アマチュア無線クラブ</b> <ul style="list-style-type: none"> <li>● 自主防災組織(自治会・町内会)等の状況を市へ情報提供</li> </ul>	<b>地域防災アドバイザー</b> <ul style="list-style-type: none"> <li>● 災害時の活動支援</li> </ul>



**避難行動要支援者への対応**

大きな災害が発生した際、高齢者や障害のある人、難病を患っている人たちは、自分だけで安全の確保や避難することが難しいと考えられています。

福祉施設などに入所している人は、施設の担当者の指示に従って行動することになりますが、在宅の避難行動要支援者には、自主防災組織や社会福祉協議会、民生委員児童委員協議会などのメンバーが自宅を訪ねて安否確認や避難誘導などを行います。

迅速に安否確認などを行うために、避難行動要支援者名簿などが活用されますが、日頃から地域の人たち同士が顔をあわせて良好な関係を構築しておくことで、スムーズな対応がとれるようになります。

**避難行動要支援者**  
 高齢者 障害のある人 難病患者など



地震などの大規模な災害が発生したときに、避難所を開設します。避難所は、市と施設管理者、自主防災組織(自治会・町内会)等が連携して開設し、避難者を受け入れます。避難所の開設が長期間となるときは、自主防災組織などが避難所運営組織を立ち上げて自主運営をします。避難所の運営に女性が積極的に参加することで、より女性に配慮した避難所の環境が整います。円滑な避難所運営のためには、日ごろから「避難所運営協議会」を開くなど、顔が見える関係を構築していくことが重要です。

## 避難所運営は助け合いの心で

避難所は「地域での生活基盤を失った被災者の拠り所・被災者の支援拠点」です。避難所の運営は、自主防災組織等による避難所運営組織が中心に行いますが、避難者もできる範囲で運営を手伝い、助け合って共同生活を送ります。

避難所の生活では、ルールとマナーが守られることが重要で、リーダーや活動班を決めて運営します。



### 避難所運営に必要な役割分担(活動班の例)

<b>本部班</b> <ul style="list-style-type: none"> <li>● 避難者の把握</li> <li>● 関係各所との連絡・調整</li> <li>● 行動計画、運営記録の作成</li> <li>● 要配慮者への支援計画の作成</li> </ul>	<b>情報班</b> <ul style="list-style-type: none"> <li>● 情報の収集</li> <li>● 避難所内外への情報発信</li> </ul>	<b>食料・物資班</b> <ul style="list-style-type: none"> <li>● 食料・物資の調達、管理、配給</li> <li>● 炊き出し</li> </ul>
<b>施設管理班</b> <ul style="list-style-type: none"> <li>● 危険箇所の確認・対応</li> <li>● 防犯・防火活動</li> </ul>	<b>保健・衛生班</b> <ul style="list-style-type: none"> <li>● 避難者の健康管理</li> <li>● 衛生管理(水、ごみ、トイレ)</li> <li>● ペット連れ避難者への対応</li> </ul>	<b>ボランティア班</b> <ul style="list-style-type: none"> <li>● ボランティアの要請、受け入れ、振り分け</li> </ul>

## まわりに配慮した避難生活を

限られた空間や設備の避難所生活では、お互いに助け合い、配慮しあうことが大切です。



### プライバシーの配慮

- 間仕切りの設置による個人・家族の専用空間の確保
- 健康管理、メンタルケアへの対応
- 個人情報取扱いへの注意

### 高齢者、障がいのある人への配慮

- 心身の状況に応じた生活への対応
- 食べやすい食事の提供
- 専用の洋式トイレの設置
- 音声・文字による情報提供
- 福祉避難室の設置

### 女性・児童への配慮

- 女性専用のトイレ、更衣室、物干し場、授乳室などの確保
- 女性相談員の配置、女性相談員による生理用品、女性用下着の配布
- キッズスペース(遊び場)の確保

### 外国人への配慮

- 外国語併記の案内表示、外国語での放送
- 通訳の確保



### ペット同行における配慮

- ペットの飼育管理は飼い主の責任で行う
- 避難者の生活スペースから離れて飼育スペースを確保する
- ペットはキャリーバッグやケージに入れる
- ペットの食料・用具を備蓄する(推奨1週間分)
- 首輪や迷子札、マイクロチップをつけておく



詳しくはこちら

## 在宅避難時の生活

避難所として開設される学校の体育館などよりも自宅の方が、寝泊りやプライバシーなどの様々な面で生活しやすいため、建物に被害がないときは在宅での避難を考えましょう。そのためには、飲料水、食料、携帯トイレなど、家庭で備蓄しましょう。



いつ起こるかわからない地震や災害に備えて、建物の地震対策や、日頃から家庭において必要なものを備蓄し、非常持出品のチェックを行いましょう。

## 家庭や職場での備え ~避難と被害縮小のために~



### 建物の地震対策

#### 家具の転倒・落下防止等

- 家具を壁の柱などにL型金具などで固定
- 家具と天井との隙間を突っ張り棒などで固定
- ガラス面に飛散防止フィルムを張る
- 開き戸に止め具をつける
- 通電火災に備えて感震ブレーカーを設置する

#### 住宅の耐震化

- 柱と柱の間に筋交いを入れる
- 屋根を軽量化する
- 昭和56年5月31日以前に建て始めた建物は、耐震診断を行う
- 柱、はり、土台を補強する
- 基礎を強化する

### 耐震診断・改修等への補助

市では、対象となる建築物に対する耐震診断・改修等の費用に補助金を交付しています。詳しくは開発建築課住宅政策係(048-423-3854)までお問合せください。

### 災害に備えて用意しておく食料・物資

#### 非常持出品

非常持出品は、災害発生直後から1日間をしのぐために最低限必要なものです。避難時にすぐ持ち出せる分量をリュックサックなどに入れておきます。家族や季節に応じて準備しましょう。



- 飲料水 (家庭や職場では1人2L×人数分を用意。個人で携帯する場合は500ml)
- 携帯食(栄養機能食品、乾パン、あめ、チョコレート、ラムネなど)
- 携帯電話の充電器(電池式)
- 携帯ラジオ
- 現金(公衆電話用に10円硬貨)
- 持病の薬、救急セット

- 携帯トイレ
- 本人確認書類(マイナンバーカード、免許証、パスポートなど)
- ウエットティッシュ、トイレ用ペーパー
- 懐中電灯(またはヘッドライト)
- 手袋(軍手)、ロープ
- 雨具、簡易防寒具
- 生理用品
- 哺乳瓶、粉ミルク、離乳食、紙おむつ、おしりふき、清浄綿

#### 備蓄品

備蓄品は、非常持出品に加えて、ライフラインが復旧するまで自給自足するのに必要な物です。最低でも3日間(推奨1週間)必要な食料・物資を用意しましょう。

#### 個別に用意するもの

- 乳幼児………ミルク(粉・液体)、離乳食、おむつ・おしりふきなど
- 女性・妊婦……生理用品、基礎化粧品、母子手帳、ガーゼなど
- 高齢者………治療食・高齢者用食品、介護用品(吸水パンツ)など
- 持病のある方……アレルギー対応食品など
- ペット………ペット用品(ケージ、フード、トイレ用品)など

### ローリングストックで災害時の食料確保に役立てよう

普段から少し多めに食材、加工品を買っておき、使ったら使った分だけ新しく買い足していくことで、常に一定量の食料を家に備蓄しておきましょう。



### 防災会議を開きましょう

日頃から家族や職場で防災会議を開き、避難ルートや連絡方法(P20参照)、集合場所などを確認しておきましょう。



自分たちが暮らす「地域」全体で防災・減災に取り組むことで、災害時の被害を軽減することができ、その後のすみやかな生活再建などに結びつきます。地域防災のネットワークを築き、日頃から関係を深めておきましょう。

## 地域での備え ～力をあわせて防災・減災～

### 自主防災組織の活動

自主防災組織は、自然災害から「自分たちの地域は自分たちで守る」という自覚と連帯感に基づいて活動しています。防災・減災活動は、地域の実際に見合ったものや、地域の特性を活かしたものになっています。

#### 平常時の活動

- 防災知識の習得・普及（防災マップ作成、研修会の実施）
- 要支援者の把握
- 災害危険箇所の把握
- 防災訓練の実施

- 家庭への防災対策の呼びかけ
- 防災用資機材の点検・整備



#### 発災時の活動

- 情報の収集・伝達
- 初期消火
- 負傷者の救出、救護
- 要支援者の避難誘導
- 避難所の運営
- 二次災害防止のパトロール



### 自主防災活動に必要な防災資機材の例

- 救出工具（※）（ハンマー、バール、スコップ、ロープ）
- 炊飯用具（※）（かまどセット）
- 懐中電灯
- 非常食
- 担架（※）
- 投光器
- ※印は市が自主防災組織に給付しています
- 防水シート（※）
- 発電機
- トランジスタメガホン（※）
- ヘルメット



### 地域防災ネットワーク・地域防災アドバイザー

市では自主防災組織（自治会・町内会）のほか、民生委員児童委員協議会や消防団、社会福祉協議会といった団体や、防災士の資格を持つ「地域防災アドバイザー」などが連携して地域防災ネットワークの構築に取り組んでいます。

「地域防災アドバイザー」は、自主防災組織（自治会・町内会）が行う防災訓練などの企画、運営の支援、防災意識の啓発活動等を行っています。



#### 自主防災組織への支援事業

市は、自主防災組織が行う防災に関する事業に対して補助金を交付しています。詳しくは危機管理室危機管理係（048-463-1788）までお問合せください。

#### 補助金の交付対象となる事業

- 防災訓練、防災研修会などに関する費用
- 防災に関するマップやマニュアルなどの作成に関する費用
- 災害時に必要な備蓄食糧に関する費用
- 災害時の自主防災活動に必要な資機材の整備に関する費用
- まちかど消火器及び格納箱の新設、交換などに関する費用

### 災害時協力事業所〔朝霞市商工会（建設部会）災害協定締結事業所〕

災害発生時、朝霞市商工会（建設部会）の事業所では、救出・救助活動などに必要な資機材を、市民のみなさんに貸与します。災害時協力事業所は、小学校地区別の防災マップ（P23～P42）で確認でき、事業所には右記のプレートが掲げられています。

#### 協 災害時協力事業所で貸与可能な建設機材・道具

- ハンマー・バール
- スコップ
- 発電機
- ロープ
- 単管パイプ
- ビニールシート
- チェーンソー
- ヘルメット
- つるはし
- 排水ポンプ
- はしご
- ジャッキ



※事業所ごとに貸与可能な資機材については、市ホームページをご確認ください。

朝霞市商工会  
災害時協力事業所

事業所名	所在地	電話番号	学区
<b>建築・工務</b>			
鈴木金物店	膝折町3-1-22	048-464-0188	1小
初瀬木材店	膝折町3-4-40	048-461-0144	1小
繁昌建設	膝折町4-2-42	048-464-8083	1小
㈱小池板金工業	溝沼873-3	048-468-4128	1小
㈱グラバー関東建築事業部	根岸台2-4-18-302	048-487-8196	2小
㈱朝霞高橋商会	岡3-10-13	048-461-4099	2小
㈱北友建設	岡3-28-8	048-424-8728	2小
㈱平塚工業	上内間木252-3	048-456-5673	3小
㈱八千代工業	宮戸3-5-72	048-473-4545	3小
㈱東匠技建	宮戸4-11-45	048-487-7141	3小
㈱力建設	浜崎4-5-49	048-473-2650	3小
㈱ノゾキ	三原5-5-47	048-464-2306	5小
㈱インテリア内田	根岸台1-1-69	048-463-0652	6小
藤吉工務店㈱	本町2-7-33	048-464-2719	6小
五十鈴建設㈱	朝志ヶ丘3-1-52	048-472-2334	7小
㈱石井GL	北原1-1-1-301	048-476-3917	7小
㈱共進	北原1-4-2	048-473-1006	7小
㈱栗山工務店	栄町1-1-11	048-461-0179	8小
㈱廣建設	栄町5-6-5	048-423-2971	8小
㈱森FAMILIA	田島2-14-26	048-423-9415	9小
㈱栗原工業	泉水3-5-10	048-452-6373	10小
<b>水道・ガス工事</b>			
㈱ライフプラス	溝沼1272-7	048-461-0140	2小
U・P・S㈱	作町2-2-44パールウイング9F B	048-485-8295	8小
イチコー工業㈱	溝沼2-10-25	048-465-2611	10小

事業所名	所在地	電話番号	学区
<b>電気工事</b>			
㈱伊藤電気工業	宮戸2-12-48	048-471-2846	3小
木村電機	宮戸3-13-2	048-473-8896	3小
㈱ライトアップ	宮戸4-8-57	048-487-0704	3小
小泉電機工業㈱	膝折町1-9-29	048-461-4304	4小
NAsyle	三原3-14-45	048-203-5867	5小
㈱ちゅうでん	岡1-10-20	048-452-6555	6小
㈱ケイアール通信	溝沼6-7-14	048-487-8228	6小
<b>造園・土木工事</b>			
㈱小日向組	膝折町1-4-24	048-461-0379	1小
五島工業㈱	岡1-1-1	048-463-4184	2小
㈱庭創人 朝霞営業所	岡1-17-30	048-420-8236	6小
㈱林土木関東支店	本町1-34-5	048-464-2159	6小
アイザフ工業㈱	溝沼6-8-22	048-461-2958	6小
㈱富岡組	根岸台3-14-15	048-461-1013	9小
宮林建設㈱	田島2-6-66	048-456-0937	9小
武蔵野植木㈱	溝沼5-15-9	048-424-3928	10小
<b>その他</b>			
㈱ムラフシ朝霞営業所	膝折町4-11-53	048-463-8443	1小
㈱八幡板金工業	浜崎4-12-9	048-487-1818	3小
㈱リコム	西弁財1-13-1	048-458-3708	5小
渡邊鐵工㈱	本町1-37-15	048-461-6624	6小
田鎖エンジニアリング㈱	北原2-8-25-101	048-473-9398	7小
ワタナベ塗装	根岸台6-3-20	048-466-3265	8小
前田道路機等総合材工場	根岸台771	048-461-3011	9小
Smiling	溝沼4-1-11-5	090-8727-4591	10小
サカモト冷暖機	溝沼7-11-25	048-466-2750	10小

一般的な大雨や台風は、事前に避難対策が行えますが、ゲリラ豪雨(局地的大雨)や竜巻は、発生場所や時間の特定が難しく、避難情報の発表が困難です。自分たちの判断で避難を始めましょう。

### 洪水などの恐れがある時の避難情報の発表と避難行動

自分がいる場所が、浸水や土砂災害のおそれがある場所なのかを確認しておきましょう。浸水や土砂災害のおそれがない時は、不要不急の外出は避けましょう。(川の様子などを見に行かない)

警戒レベル	河川氾濫 1級河川などの大河川の氾濫	大雨 低地の浸水や大河川以外の氾濫	土砂災害 急傾斜地の崩壊や土石流	避難情報の種類	(警戒レベルごとに) 住民がとるべき行動 市民や地域防災の担い手(自主防災組織、自治会・町内会、民生委員児童委員、消防団など)の行動(市民→市民の行動 担い手→地域防災の担い手の行動)
警戒レベル5相当	レベル5 氾濫特別警報	レベル5 大雨特別警報	レベル5 土砂災害特別警報	緊急安全確保	<b>命の危険 直ちに安全確保!</b> 河川災害の場合(浸水の恐れがある場所にいるとき) 市民 担い手 立ち退き避難が間に合わない場合や、大雨や強風により屋外に出るのが危険な場合は、 <b>自宅や近くのより高い建物の上階に避難する</b> (屋内安全確保・垂直避難) 土砂災害の場合(土砂災害の恐れがある場所にいるとき) 市民 担い手 家の中の2階など、 <b>がけから離れたより安全な場所で安全を確保する</b> (屋内安全確保)
~~~~~ <警戒レベル4までに必ず避難!> ~~~~~					
警戒レベル4相当	レベル4 氾濫危険警報	レベル4 大雨危険警報	レベル4 土砂災害危険警報	避難指示	<b>危険な場所から全員避難</b> 市民 担い手 浸水、土砂災害の恐れがある場所から立ち退く 市民 担い手 避難を完了する(立ち退き避難)
警戒レベル3相当	レベル3 氾濫警報	レベル3 大雨警報	レベル3 土砂災害警報	高齢者等避難	<b>避難に時間を要する人は早めに避難、避難の準備など</b> 市民 担い手 浸水、土砂災害の恐れがある場所から避難場所への避難を始める(立ち退き避難) 市民 担い手 避難の際は、安全な場所を通り、危険な場所には近づかない 担い手 浸水、土砂災害の恐れがある場所にいる避難行動要支援者など、避難に時間がかかる人への避難の手助けを行う
警戒レベル2	レベル2 氾濫注意報	レベル2 大雨注意報	レベル2 土砂災害注意報		<b>避難行動を確認(避難場所や避難ルート、避難のタイミングなど)</b> 市民 浸水の恐れがある場所にいる避難行動要支援者など、避難に時間がかかる人は避難を始める(立ち退き避難) 市民 家族への連絡、非常用持出品の用意を始める 担い手 浸水の恐れがある場所にいる避難行動要支援者など、避難に時間がかかる人への避難の手助け、声かけ、情報の提供を行う
警戒レベル1	早期注意情報				<b>災害への心構えを高める</b> 市民 防災情報の入手(P18~P19参照) 市民 危険を感じたら、安全な場所への避難による安全確保(立ち退き避難) 市民 強い雨や強い風のときは、不要不急の外出は控える 担い手 気象状況の入手(状況の変化に注意)

※上表の防災気象情報は、令和8年(2026年)5月下旬から運用開始予定の内容です。  
 ※朝霞市は様々な情報をもとに、避難情報を発令する判断を行います。必ずしも上表のように、気象情報と同じレベルの避難情報が同時に発令されるわけではありません。

### 立ち退き避難と屋内安全確保

避難行動では、災害が発生する前に浸水想定区域や土砂災害の危険性がある場所から避難する「立ち退き避難」が基本です。しかし、「立ち退き避難」を行う余裕がない場合や、悪天候により外出することが危険な場合は、「屋内安全確保」を行います。



#### 立ち退き避難

- 避難場所
- 公共施設
- 親戚や友人宅、宿泊施設等
- 近隣の堅牢で高い建物等
- 車中泊可能な場所(車中避難) など外に出て移動する避難行動

#### 屋内安全確保(在宅避難)

- 屋内で可能な限り安全な場所という今いる建物内で安全な場所に向かう避難行動

#### 立ち退き避難での注意点

- ガスの元栓を閉める
- 電気のブレーカーを切る
- 動きやすい服装で、2人以上で行動する
- 自動車を堤防や道路に放置しない
- 安全に通行できる経路で避難する
- 道路冠水時は車で避難しない

大雨の時などは、河川の水位が急激に増して、普段は何でもない道に水が溜まったり、非常に危険な場所になる場合があります。避難場所への近道でも、そのような場所は通れません。

#### 避難経路から避ける場所

- 堤防に囲まれた地域、低地、くぼ地は排水能力が低く、浸水深が深くなりやすい
- 地下道には、周辺から水が流れ込む
- 水路周辺は浸水の可能性が高く、柵がないので水路に転落するおそれがある

### ゲリラ豪雨・竜巻からの避難

**積乱雲を発見**

積乱雲(入道雲・雷雲)の特徴

- 大きさは高さ十数km、水平方向に数km~十数km
- 単独の積乱雲の寿命は30分~1時間程度
- 発達した積乱雲は黒く見え、周囲は急に暗くなる
- 急に冷たい風が吹き出す
- 局地的に総雨量が数十mmに達する激しい雨、ひょう、竜巻、雷が発生することがある

ゲリラ豪雨や竜巻の危険性があります

身の安全を確保!!

屋内にいる場合

- 浸水する可能性が低い部屋に移動する(垂直避難)
- 窓やカーテン、雨戸を閉める
- 部屋の隅、ドア、外壁、窓から離れて部屋の中央で身を守る

屋外にいる場合

- 近くの丈夫な建物の中に移動する(物置や車庫、プレハブは危険)
- 川や水路のそばから離れる(急激な増水の危険)
- 樹木のそばから離れる(落雷の危険)

#### 河川水位の観測情報(河川のはん濫への備え)

市内の河川はん濫に関する情報には、荒川(治水橋)、新河岸川(宮戸橋)、黒目川(浜崎)の各水位観測所の水位や、朝霞市の雨量などがあります。これらの情報は、「国土交通省 川の防災情報」、「埼玉県川の防災情報」のホームページで確認できます。



▼国土交通省 川の防災情報  
<https://www.river.go.jp/>



埼玉県 川の防災情報▲  
<https://www.pref.saitama.lg.jp/a1007/kawanobousai.html>



## 台風・土砂災害からの避難

### 台風のとき

台風による災害が発生する危険性があります

避難情報が発表されたら 避難開始!

- 悪天候になる前の「早めの避難」が肝心
- 台風情報を数日前から確認して避難に備える
- 豪雨・強風時は外に出ず「屋内安全確保」



### 土砂災害のとき

土砂災害は、大雨や地震の影響などで発生する災害で、「がけ崩れ(急傾斜地の崩壊)」「土石流」「地滑り」という3つの現象があります。

このうち、朝霞市内で発生するおそれがあるのは「がけ崩れ」で、大雨が止んでいても、斜面が崩れることがあります。

がけ崩れの前兆現象を発見

- 小石がばらばら落ちる
- 新たな湧水が発生する
- 湧水が濁る、湧水の量が急激に増加または減少する、湧水が枯渇する
- 斜面に亀裂、影が伸びる
- 斜面から山鳴り、地鳴り、異常な音が聞こえる



ただちに 避難開始!

災害が発生したり、発生するおそれがある場合には、避難情報が発表されます。日頃からさまざまな情報をチェックする習慣をつけておきましょう。

## 避難情報をチェック

**防災行政無線**  
 広報車  
 直近の放送内容は電話0800-8000-744(フリーダイヤル)でも確認できます

**消防車・パトカー**



テレビ・ラジオ  
 ナナコライプリー FM (77.5MHz)

スマートフォン・パソコン  
 (ホームページ、メール配信サービス、緊急速報メール、X、Facebook、Yahoo!防災速報、VACANなど)

## 情報はこちらで入手

### 朝霞市

避難情報や避難所の開設状況など、市内を中心とする情報 **全般**  
<https://www.city.asaka.lg.jp/>



### Yahoo! 防災速報

避難所開設状況等の情報を配信 **全般**



### VACAN (バカン)

避難所混雑状況を配信 **全般**



### 気象庁

台風・大雨・土砂災害・竜巻に関連する情報 **全般** <https://www.jma.go.jp/>  
 台風情報 **台風** レーダー・ナウキャスト(降水・雷・竜巻) **気象**  
 高解像度降水ナウキャスト **雨量** 土砂災害警戒判定メッシュ情報 **土砂災害**



### 埼玉県防災ポータルサイト

県内の避難情報や天候などの情報 **全般**  
<https://www.pref.saitama.lg.jp/theme/anzen/index.html>



### 埼玉県 川の防災情報

雨量や河川の水位などの情報 **気象**  
<https://www.pref.saitama.lg.jp/a1007/kawanobousai.html>



### 国土交通省 川の防災情報

全国の河川の雨量や水位などの情報 **河川水位** **雨量**  
<https://www.river.go.jp/>



### 国土交通省 荒川上流河川事務所

川の状況のリアルタイム映像 **ライブカメラ** **河川水位** **雨量**  
<https://www.ktr.mlit.go.jp/arajo/>



### 朝霞市 メール配信サービス・X・Facebook・LINE

防災や市政に関する最新情報を随時配信

メール配信サービス



X(旧Twitter)



Facebook



LINE



### 埼玉県 防災情報メール

事前登録により、気象警報や地震などの防災情報を配信 **登録メール送信先**  
<https://www.pref.saitama.lg.jp/a0402/903-20091202-28.html>



### 埼玉県 川の防災情報メール

事前登録により、県内河川の避難情報などを配信 **登録メール送信先**  
<https://www.pref.saitama.lg.jp/a1007/kawanobousai.html>



## ゲリラ豪雨・竜巻・台風・土砂災害への備え

ゲリラ豪雨・竜巻や台風から身を守る場所は、自宅などの建物内です。雨と風から建物を守るための準備をしておきましょう。

また荒天時は、「外出先からは早めに帰宅する」「不要不急の外出は控える」「気象情報をこまめに確認する」といった行動も重要です。

土砂災害では、自宅が被災場所となる可能性が高いので、基本的には立ち退き避難を行います。

### 増水・浸水への対策

#### 出入口・道路

- 出入口に水が入り込まないように、土のう、止水板を用意する
- 側溝、雨水ますの集水口(グレーチング)が詰まっていない状態にする

#### 屋内

- トイレ、風呂、洗濯機などの排水口の上に、水のうを置いて水の逆流を抑える
- 地下室、地下駐車場に排水ポンプを設置する

### 強風・突風への準備

#### 建物

- 雨戸を開める、窓にテープを貼って補強する
- 鉢植えや物干し竿などは室内にしまおうか、しっかり固定する
- プロパンガス、エアコンの室外機をしっかり固定する

### 外出先、河川敷や中州などでの注意点(大雨・竜巻・雷への備え)

旅行やレジャーなどで、河川敷や中州にいる時には、こまめな情報収集と迅速な避難が大切です。

- 「積乱雲を見つけた」「雨が降りそうな気がした」など天気の変化を感じたら、水辺から離れて高い場所にある建物の中に避難する
- 川の水位は、川の上流で雨が降れば急激に上昇する可能性があるため、こまめにニュースや気象情報をチェックしておく
- サイレンはダムから放流が始まる合図。すぐに水辺から離れる
- 河原のような周囲が開けた場所は、落雷や突風の危険があるので、すぐに離れる。テントや荷物が飛ばされないようにする

## 公共機関の緊急連絡先

名称	電話番号
■ 市役所	
朝霞市役所	048-463-1111
■ 消防・警察機関	
朝霞消防署	048-463-0119
朝霞消防署浜崎分署	048-470-1190
朝霞警察署	048-465-0110
■ 埼玉県の機関	
朝霞県土整備事務所	048-471-4661
朝霞保健所	048-461-0468

名称	電話番号
■ ライフライン	
東京電力エナジーパートナー	0120-995-441
NTT東日本	113 (NTT 固定電話) 0120-444-113 (携帯電話・PHS 他社固定電話)
大東ガス	049-259-1113
朝霞市上下水道部	048-463-1204
■ 救急病院	
朝霞厚生病院	048-473-5005
TMGあさか医療センター	0570-07-2055
あさか相生病院	048-467-0016

## 緊急速報メール(エリアメール)

緊急速報メール(エリアメール)は、気象庁が発表する緊急地震速報などや、国や市町村などが発表する災害・避難情報、国土交通省が発表する指定河川洪水予報を、対象エリアにいる携帯電話・スマートフォンの利用者へ一斉配信するサービスです。

使用料金や通信料などは無料ですが、一部の機種ではあらかじめ受信設定を行っておく必要があるほか、緊急速報メール(エリアメール)に未対応の機種もあるので、自分の携帯電話・スマートフォンが受信可能な設定になっているかを確認しておきましょう。

### 緊急速報メール(エリアメール)の特徴

- 配信されると専用の警報音が鳴る
- 携帯電話・スマートフォンの画面にメッセージを表示

#### 配信される内容

- 【気象庁】
    - 緊急地震速報
    - 津波警報
    - 気象等に関する特別警報
  - 【国・市町村】
    - 災害・避難情報
  - 【国土交通省】
    - 指定河川洪水予報
- ※一部エリアを対象。今後順次拡大



### 国からの緊急情報「J-ALERT」

J-ALERT(ジェイアラート)は、国が人工衛星を用いて緊急情報を送信し、国民に対して時間的余裕のない緊急情報を伝えるシステムです。

J-ALERTは、国の送信局から人工衛星を介して市町村庁舎などに設置されているJアラート受信機に緊急情報が送信され、さらに自動的に防災行政無線やケーブルテレビ、緊急速報メールなどから国民に緊急情報が伝達されます。

J-ALERTで配信される情報には、緊急地震速報や噴火警報、気象等の特別警報などのほか、弾道ミサイルや大規模テロ情報などがあります。



## 災害時の連絡方法

### 公衆電話

公衆電話は、災害発生時でも通信制限が行われず、通常の電話や携帯電話よりもつながりやすくなっています。公衆電話の設置場所は、小学校地区別の防災マップ(P23～P42)のほか、NTT東日本のホームページ「公衆電話設置場所検索」で確認できます。

### NTT東日本 公衆電話設置場所検索

<http://service.geospace.jp/ptd-ntteast/>



### NTT 災害用伝言ダイヤル(171)

**登録** 「171」をダイヤルして音声案内に従って「録音」を選択し、「伝言を残す電話番号」を入力する(録音は暗証番号の設定も可能)

**確認** 「171」をダイヤルして音声案内に従って「再生」を選択し、「伝言を確認したい電話番号」を入力する

### 災害用伝言ダイヤル(171)の特徴

- 固定電話、IP電話、携帯電話、PHSから登録可能
- 登録件数は1件～20件 ※災害状況により異なる
- 保存期間は提供期間終了まで
- 録音時間は1伝言あたり30秒
- 「災害用伝言ダイヤル(171)」の録音内容を、「災害用伝言板(web171)」にて音声ファイルで再生可能
- 「災害用伝言板(web171)」の登録文章を、「災害用伝言ダイヤル(171)」にて音声変換して再生可能

### NTT 災害用伝言板(web171) [URL] <https://www.web171.jp/>

**登録** 「web171」にアクセスし、トップ画面で「伝言を残す電話番号」を入力して「登録」を選択し、伝言を登録する

**確認** 「web171」にアクセスし、トップ画面で「伝言を確認したい電話番号」を入力して「確認」を選択する

### 災害用伝言板(web171)の特徴

- 携帯電話、スマートフォン、インターネットから登録可能
- 登録件数は最大20件 ※20件以上は古い伝言から削除
- 入力文字数は1伝言あたり100文字以下。日本語、英語、中国語、ハングルで入力可能
- 保存期間は提供期間終了まで(最大6ヶ月)
- 事前に利用登録(電話番号とメールアドレスが必要)を行うと「伝言ボックス」が作成され、相手の連絡先を登録しておくことができる

### 携帯電話・スマートフォンの災害用伝言板

**登録** 「災害用伝言板」のページで「登録」を選択し、「伝えたい項目」を選択する(コメントも書き込める)

**確認** 「災害用伝言板」のページで「確認」を選択し、「伝言を確認する携帯電話番号」を入力する

■ NTTドコモ  
<http://dengon.docomo.ne.jp/top.cgi>



■ ソフトバンク  
<http://dengon.softbank.ne.jp>



■ KDDI (au)  
<http://dengon.ezweb.ne.jp>



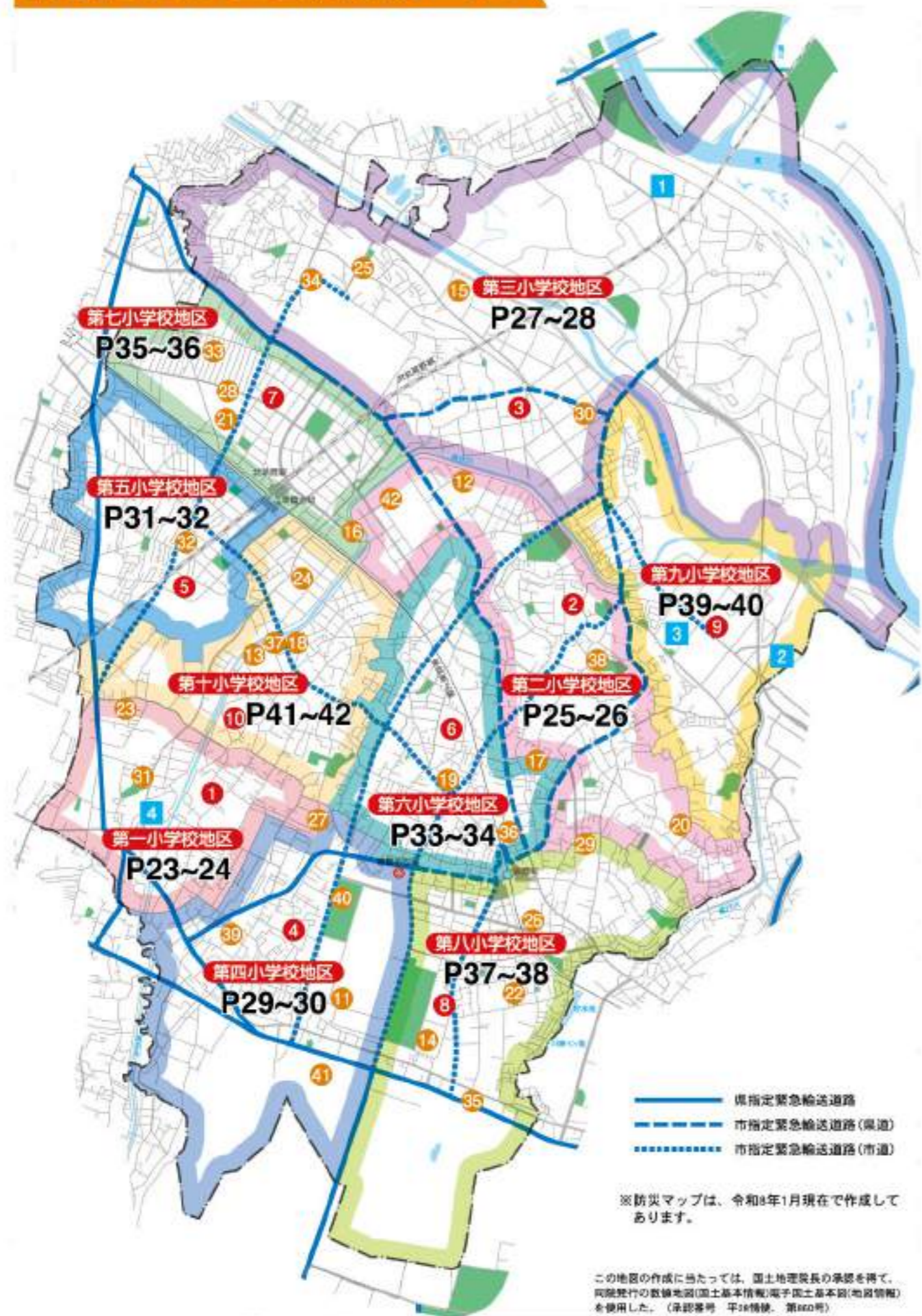
■ 楽天モバイル  
<https://public-safety.mobile.rakuten.co.jp/>



平常時に契約している携帯電話会社の災害用伝言板の使い方を確認したり、体験利用提供日に「登録」と「確認」を試しておきましょう。

### サービスの体験利用提供日

毎月1日・15日、正月三が日(1月1日～1月3日)、防災とボランティア週間(1月15日～1月21日)、防災週間(8月30日～9月5日)



## 朝霞市指定避難場所

No.	凡例	施設名	所在地	緊急避難場所			避難所
				地震	洪水・内水	土砂	
1	校舎	朝霞第一小学校	膝折町4-11-7	○	○	○	○
2	校舎	朝霞第二小学校	岡3-16-13	○	○	○	○
3	校舎	朝霞第三小学校	大字浜崎230	○	○	○	○
4	校舎	朝霞第四小学校	幸町1-6-9	○	○	○	○
5	校舎	朝霞第五小学校	泉水3-16-1	○	○	○	○
6	校舎	朝霞第六小学校	本町1-25-1	○	○	○	○
7	校舎	朝霞第七小学校	北原2-6-1	○	○	○	○
8	校舎	朝霞第八小学校	栄町5-1-41	○	○	○	○
9	校舎	朝霞第九小学校	大字台295	○	○	○	○
10	校舎	朝霞第十小学校	大字満沼828-1	○	○	○	○
11	校舎	朝霞第一中学校	大字膝折2-31	○	○	○	○
12	校舎	朝霞第二中学校	大字岡199	○	○	○	○
13	校舎	朝霞第三中学校	大字満沼1043-1	○	○	○	○
14	校舎	朝霞第四中学校	栄町5-1-60	○	○	○	○
15	校舎	朝霞第五中学校	大字宮戸1580	○	○	○	○
16	校舎	浜崎保育園	大字浜崎662-1	○	○	○	○
17	校舎	東朝霞保育園	根岸台1-5-27	○	○	○	○
18	校舎	満沼保育園	満沼7-13-11	○	○	○	○
19	校舎	本町保育園	本町1-20-4	○	○	○	○
20	校舎	根岸台保育園	根岸台8-2-41	○	○	○	○
21	校舎	北朝霞保育園	朝志ヶ丘1-3-26	○	○	○	○
22	校舎	栄町保育園	栄町1-5-43	○	○	○	○
23	校舎	泉水保育園	泉水2-12-11	○	○	○	○
24	校舎	さくら保育園	大字満沼435-1	○	○	○	○
25	校舎	宮戸保育園	宮戸4-6-2	○	○	○	○
26	校舎	仲町保育園	仲町2-4-31	○	○	○	○
27	校舎	南朝霞公民館	満沼1-5-24	○	○	○	○
28	校舎	北朝霞公民館	朝志ヶ丘1-4-1	○	○	○	○
29	校舎	東朝霞公民館	根岸台6-8-45	○	○	○	○
30	校舎	内間木公民館	田島2-18-47	○	※1	○	○
31	校舎	西朝霞公民館	膝折町4-19-1	○	○	○	○
32	校舎	弁財市民センター	西弁財2-2-3	○	○	○	○
33	校舎	朝志ヶ丘市民センター	朝志ヶ丘3-8-16	○	○	○	○
34	校舎	宮戸市民センター	宮戸1-2-60	○	○	○	○
35	校舎	栄町市民センター	栄町4-4-26	○	○	○	○
36	校舎	仲町市民センター	仲町1-2-16	○	○	○	○
37	校舎	満沼市民センター	大字満沼1057-3	○	○	○	○
38	校舎	根岸台市民センター	根岸台2-15-12	○	○	○	○
39	校舎	膝折市民センター	膝折町1-7-40	○	○	○	○
40	校舎	青葉台公園	大字膝折2-30	※2	※2	※2	○
41	校舎	県立朝霞高等学校	幸町3-13-65	○	○	○	○
42	校舎	東洋大学朝霞キャンパス(体育館)	大字岡48-1	○	○	○	○

### 凡例

**拠**  
地域防災拠点  
災害直後に活用できる食料、資機材が備蓄された自主防災活動の拠点

**急**  
緊急避難場所  
災害が発生したり、発生するおそれのある場合に開設される一時的な避難施設  
※急は洪水時使用不可

**急**  
避難所兼緊急避難場所  
避難した住民等を一時的に滞在させる施設  
※急は洪水時使用不可

空欄は使用不可

※1  
市の判断により一時的に開設される場合があります。

※2  
青葉台公園は、公園内の空地部分が避難スペースになります。

### 水害時一時避難場所

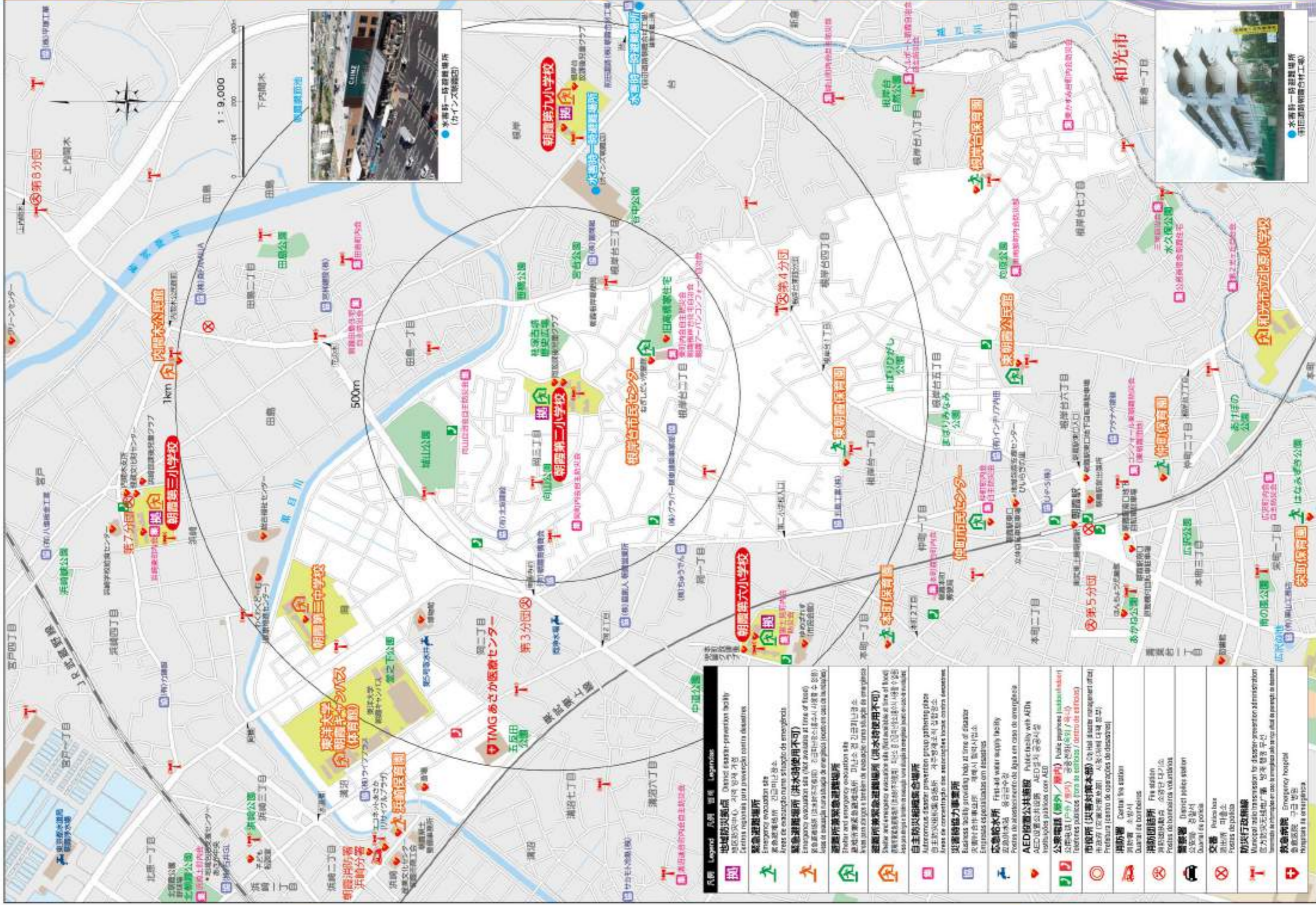
民間との協定により浸水想定区域内で逃げ遅れたとき一時的に避難する場所

No.	施設名	所在地	備考
1	丸沼倉庫ロジスティクスソリューションズ	大字上内蔵木682-1	建物の最上階
2	前田道路朝霞合材工場	大字根岸771	建物の最上階
3	カインズ朝霞店	根岸台3-20-1	
4	ジャムフレンドクラブ朝霞立休駐車場	膝折町4-13-33	



休日、夜間時などは、避難所の開設に時間がかかります。



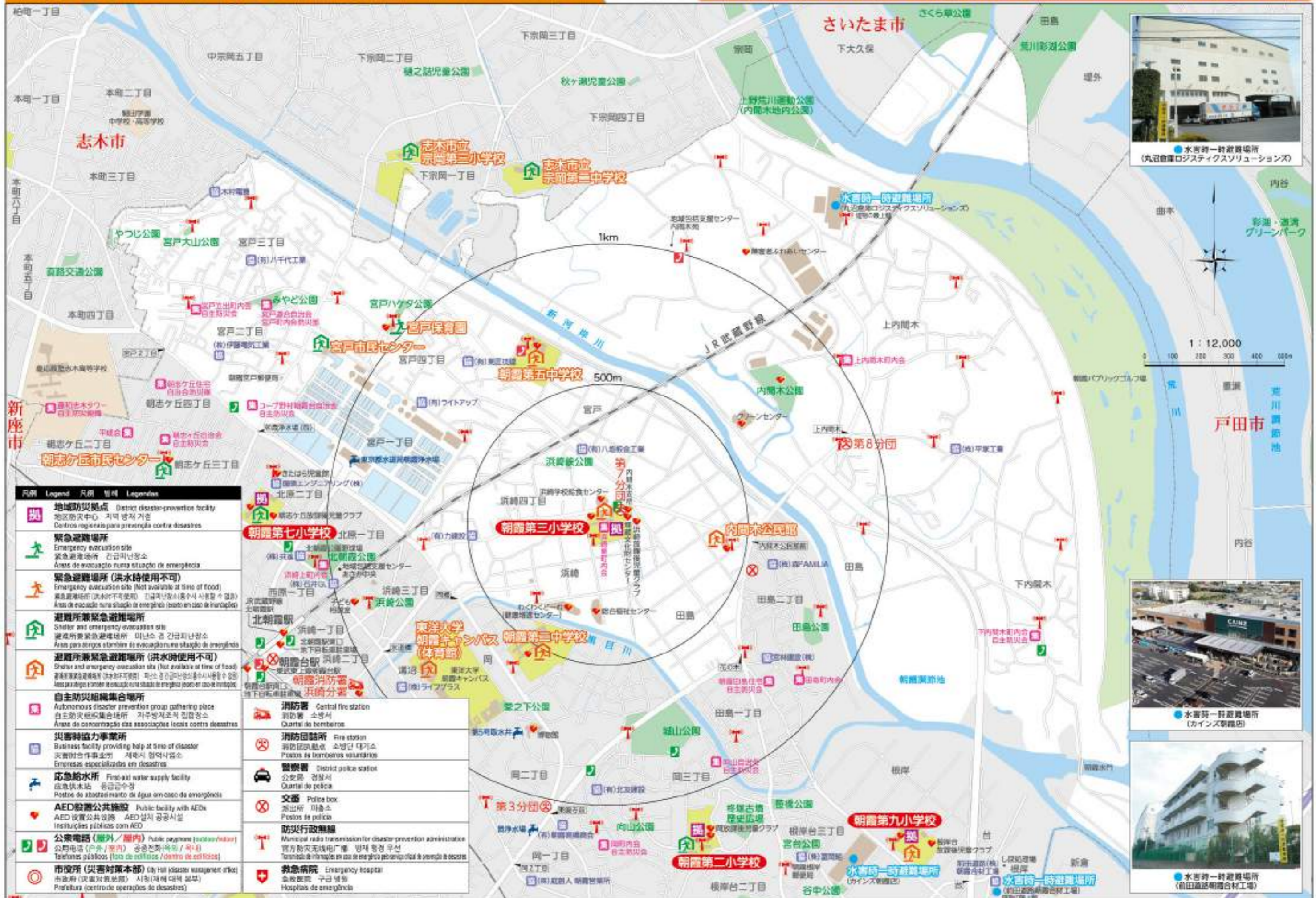


凡例 Legend	凡例 图例 Legend
<b>地区防災拠点</b> District disaster-prevention facility 地区防災中心  지역 방재 中心 Centros regionales para prevención contra desastres	<b>地区防災拠点</b> District disaster-prevention facility 地区防災中心  지역 방재 中心 Centros regionales para prevención contra desastres
<b>緊急避難場所</b> Emergency evacuation site 緊急避難場所  긴급피난장소 Áreas de evacuación numa situação de emergência	<b>緊急避難場所</b> Emergency evacuation site 緊急避難場所  긴급피난장소 Áreas de evacuación numa situação de emergência
<b>緊急避難場所(洪水時使用不可)</b> Emergency evacuation site (Not available at time of flood) 緊急避難場所(洪水時使用不可) 긴급피난장소(홍수시 사용불가능) Lugar de evacuação numa situação de emergência (inutilizável em caso de inundações)	<b>緊急避難場所(洪水時使用不可)</b> Emergency evacuation site (Not available at time of flood) 緊急避難場所(洪水時使用不可) 긴급피난장소(홍수시 사용불가능) Lugar de evacuação numa situação de emergência (inutilizável em caso de inundações)
<b>避難所兼緊急避難場所</b> Shelter and emergency evacuation site 避難所兼緊急避難場所  대피소 겸 긴급피난장소 Lugar para abrigo e também de evacuação numa situação de emergência	<b>避難所兼緊急避難場所</b> Shelter and emergency evacuation site 避難所兼緊急避難場所  대피소 겸 긴급피난장소 Lugar para abrigo e também de evacuação numa situação de emergência
<b>避難所兼緊急避難場所(洪水時使用不可)</b> Shelter and emergency evacuation site (Not available at time of flood) 避難所兼緊急避難場所(洪水時使用不可) 대피소 겸 긴급피난장소(홍수시 사용불가능) Lugar para abrigo e também de evacuação numa situação de emergência (inutilizável em caso de inundações)	<b>避難所兼緊急避難場所(洪水時使用不可)</b> Shelter and emergency evacuation site (Not available at time of flood) 避難所兼緊急避難場所(洪水時使用不可) 대피소 겸 긴급피난장소(홍수시 사용불가능) Lugar para abrigo e também de evacuação numa situação de emergência (inutilizável em caso de inundações)
<b>自主防災組織(自治会)</b> Autonomous disaster prevention group gathering place 自主防災組織(自治会)  자치회 Áreas de concentração das associações locais contra incêndios	<b>自主防災組織(自治会)</b> Autonomous disaster prevention group gathering place 自主防災組織(自治会)  자치회 Áreas de concentração das associações locais contra incêndios
<b>災害時協力事業所</b> Business facility providing help at time of disaster 災害時協力事業所  재난지원사업소 Empresas especializadas em assistência	<b>災害時協力事業所</b> Business facility providing help at time of disaster 災害時協力事業所  재난지원사업소 Empresas especializadas em assistência
<b>応急給水所</b> First-aid water supply facility 応急給水所  응급급수장 Postos de abastecimento de água em caso de emergência	<b>応急給水所</b> First-aid water supply facility 応急給水所  응급급수장 Postos de abastecimento de água em caso de emergência
<b>AED設置公共施設</b> Public facility with AED AED設置公共施設 AED설치 공공시설 Instalações públicas com AED	<b>AED設置公共施設</b> Public facility with AED AED設置公共施設 AED설치 공공시설 Instalações públicas com AED
<b>公衆電話(留守/留守)</b> Public telephone (not available/not available) 公衆電話(留守/留守) 공공전화(留守/留守) Terminais públicos (para as centrais / centros de estradas)	<b>公衆電話(留守/留守)</b> Public telephone (not available/not available) 公衆電話(留守/留守) 공공전화(留守/留守) Terminais públicos (para as centrais / centros de estradas)
<b>市役所(災害対策本部)</b> City hall (disaster management office) 市役所(災害対策本部) 시정(대책본부) Prefeitura (centro de operações de desastres)	<b>市役所(災害対策本部)</b> City hall (disaster management office) 市役所(災害対策本部) 시정(대책본부) Prefeitura (centro de operações de desastres)
<b>消防署</b> Fire station 消防署  소방서 Quartel de bombeiros	<b>消防署</b> Fire station 消防署  소방서 Quartel de bombeiros
<b>消防団結所</b> Fire station 消防団結所  소방단 2차소 Postos de bombeiros voluntários	<b>消防団結所</b> Fire station 消防団結所  소방단 2차소 Postos de bombeiros voluntários
<b>警察署</b> District police station 警察署  경찰서 Quartel de polícia	<b>警察署</b> District police station 警察署  경찰서 Quartel de polícia
<b>文書</b> Post office 文書  우체국 Postos de correio	<b>文書</b> Post office 文書  우체국 Postos de correio
<b>防災行政機関</b> Municipal radio transmission for disaster prevention and mitigation 防災行政機関  방재  행정  기관 Instituição de transmissão de rádio para prevenção e mitigação de desastres	<b>防災行政機関</b> Municipal radio transmission for disaster prevention and mitigation 防災行政機関  방재  행정  기관 Instituição de transmissão de rádio para prevenção e mitigação de desastres
<b>救急病院</b> Emergency hospital 救急病院  응급  병원 Hospitais de emergência	<b>救急病院</b> Emergency hospital 救急病院  응급  병원 Hospitais de emergência

防災マップの入手  
防災情報への入手  
防災情報の入手  
防災マップの入手

防災マップの入手  
防災情報の入手  
防災情報の入手  
防災マップの入手





凡例 Legend	凡例	説明 Legendas
	地域防災拠点	District disaster prevention facility 地区防災中心 지역 방재 기원 Centro regional para prevenção contra desastres
	緊急避難場所	Emergency evacuation site 緊急避難場所 긴급피난장소 Áreas de evacuação numa situação de emergência
	緊急避難場所(洪水時使用不可)	Emergency evacuation site (Not available at time of flood) 緊急避難場所(洪水時使用不可) 긴급피난장소(홍수시 사용불가 장소) Áreas de evacuação numa situação de emergência (não em caso de inundação)
	避難所兼緊急避難場所	Shelter and emergency evacuation site 避難所兼緊急避難場所 피난소 겸 긴급피난장소 Áreas para abrigo e também de evacuação numa situação de emergência
	避難所兼緊急避難場所(洪水時使用不可)	Shelter and emergency evacuation site (Not available at time of flood) 避難所兼緊急避難場所(洪水時使用不可) 피난소 겸 긴급피난장소(홍수시 사용불가 장소) Áreas para abrigo e também de evacuação numa situação de emergência (não em caso de inundação)
	自主防災組織集合同所	Autonomous disaster prevention group gathering place 自主防災組織集合同所 자구방재조직 집합장소 Área de concentração das associações locais contra desastres
	災害時協力事業所	Business facility providing help at time of disaster 災害時協力事業所 재해시 협력사업소 Empresas especializadas em desastres
	応急給水所	First-aid water supply facility 応急給水所 응급급수장 Postos de abastecimento de água em caso de emergência
	AED設置公共施設	Public facility with AEDs AED設置公共施設 AED설치 공공시설 Instituições públicas com AED
	公衆電話(屋外/屋内)	Public payphone (outdoor/indoor) 公衆電話(屋外/屋内) 공공전화(屋外/屋内) Telefones públicos (fora de edifícios / dentro de edifícios)
	市役所(災害対策本部)	City Hall (disaster management office) 市役所(災害対策本部) 시청(재해 대책 본부) Prefeitura (centro de operações de desastres)
	消防署	Central fire station 消防署 소방서 Quartel de bombeiros
	消防団詰所	Fire station 消防団詰所 소방단 대기소 Postos de bombeiros voluntários
	警察署	District police station 警察署 경찰서 Quartel de polícia
	交番	Police box 交番所 파출소 Postos de polícia
	防災行政無線	Municipal radio transmission for disaster prevention administration 官方防災無線用電波 防災 행정 무선 Transmissão de rádio em caso de emergência pelo serviço oficial de prevenção de desastres
	救急病院	Emergency hospital 救急病院 구급 병원 Hospitais de emergência



地域防災ネットワーク

新座市の被害想定

防災情報の入手

防災マップ

地域防災ネットワーク

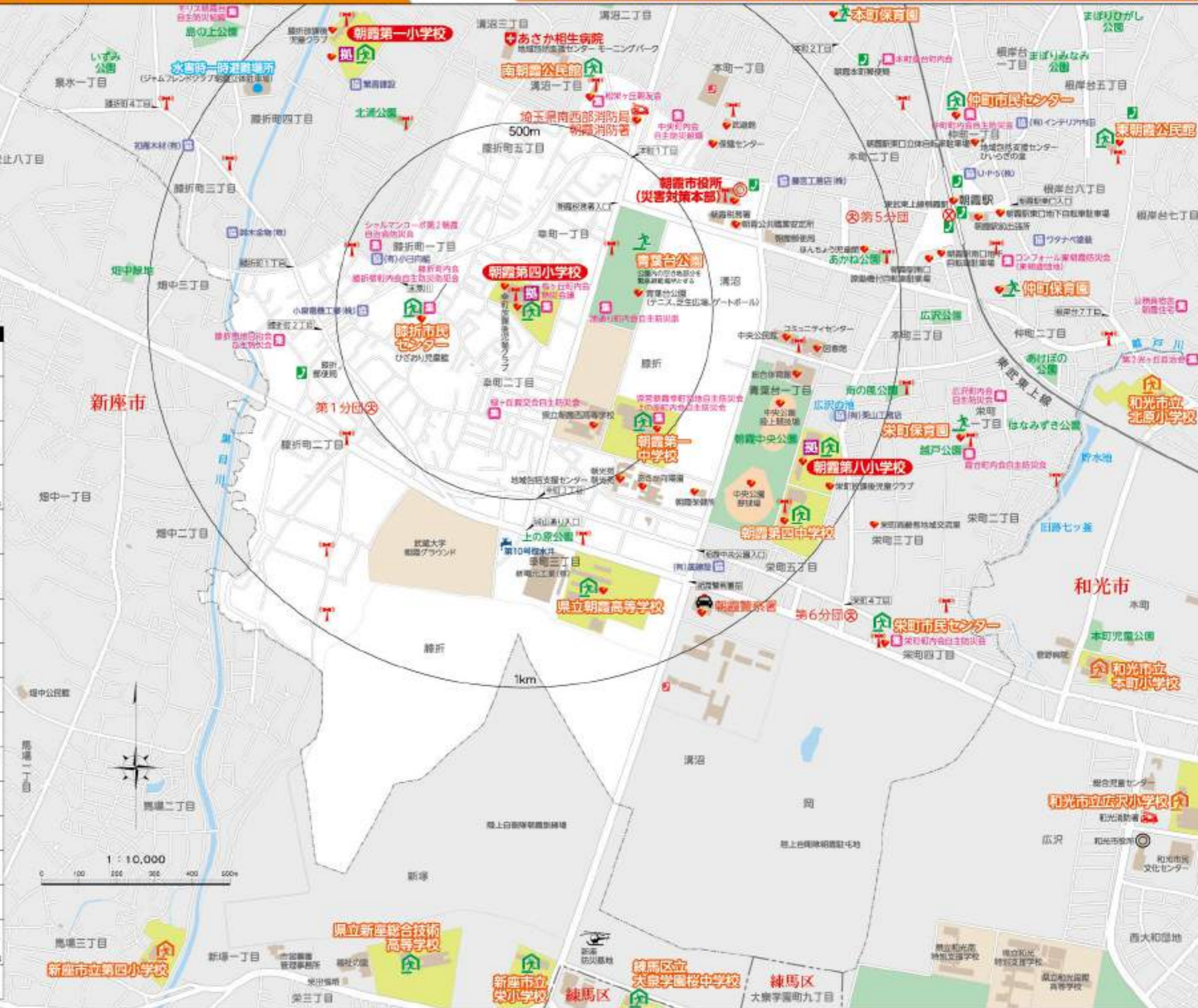
新座市の被害想定

防災情報の入手

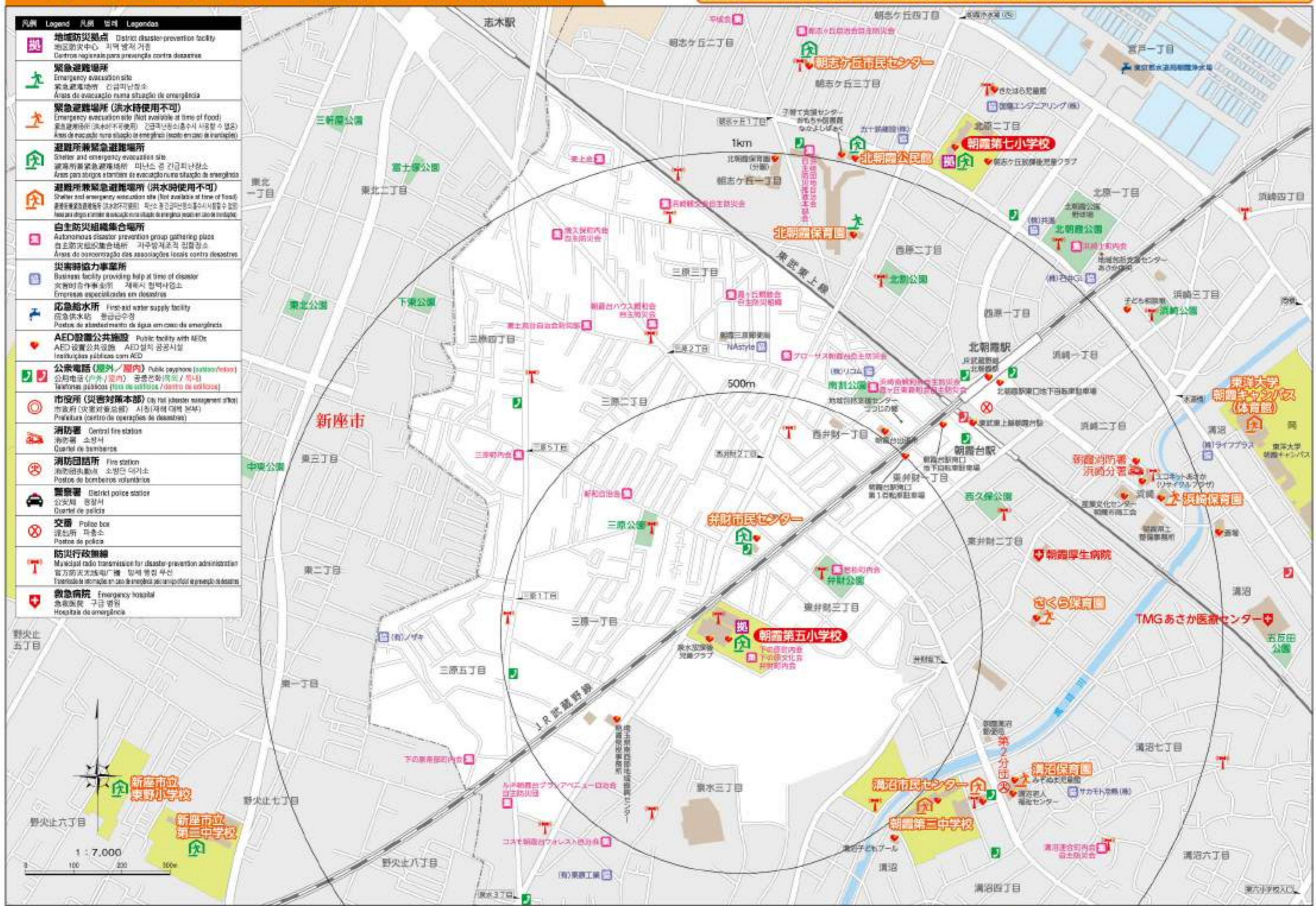
防災マップ



凡例 Legend	凡例	説明 Legendes
	地域防災拠点	District disaster prevention facility 地区防災中心 지역 방재 거점 Centros regionais para prevenção contra desastres
	緊急避難場所	Emergency evacuation site 緊急避難場所 긴급미난장소 Áreas de evacuação numa situação de emergência
	緊急避難場所(洪水時使用不可)	Emergency evacuation site (Not available at time of flood) 緊急避難場所(洪水時不可使用) 긴급미난장소(홍수시 사용불가능) Áreas de evacuação numa situação de emergência (não em caso de inundação)
	避難所兼緊急避難場所	Shelter and emergency evacuation site 避難所兼緊急避難場所 피난소 겸 긴급미난장소 Áreas para abrigos e também de evacuação numa situação de emergência
	避難所兼緊急避難場所(洪水時使用不可)	Shelter and emergency evacuation site (Not available at time of flood) 避難所兼緊急避難場所(洪水時不可使用) 피난소 겸 긴급미난장소(홍수시 사용불가능) Áreas para abrigos e também de evacuação numa situação de emergência (não em caso de inundação)
	自主防災組織集合同所	Autonomous disaster prevention group gathering place 自主防災組織集合同所 자구방재조직 집합장소 Áreas de concentração das associações locais contra desastres
	災害時協力事業所	Business facility providing help at time of disaster 災害時協力事業所 재해시 협력사업소 Empresas especializadas em desastres
	応急給水所	First-aid water supply facility 応急給水所 응급급수장 Postos de abastecimento de água em caso de emergência
	AED設置公共施設	Public facility with AEDs AED設置公共施設 AED설치 공공시설 Instituições públicas com AED
	公衆電話(屋外/屋内)	Public payphone (outdoor/indoor) 公衆電話(屋外/屋内) 공공전화(외부/내부) Telefones públicos (fora de edifícios / dentro de edifícios)
	市役所(災害対策本部)	City Hall (disaster management office) 市役所(災害対策本部) 시청(재해 대책 본부) Prefeitura (centro de coordenação de desastres)
	消防署	Central fire station 消防署 소방서 Quartel de bombeiros
	消防団詰所	Fire station 消防団詰所 소방단 대기소 Postos de bombeiros voluntários
	警察署	District police station 公安局 경찰서 Quartel de polícia
	交番	Police box 交番所 파출소 Postos de polícia
	防災行政無線	Municipal radio transmission for disaster prevention administration 官方防災无线电广播 防灾 행정 무선 Transmissão de informações em caso de emergência por serviço oficial a prevenção de desastres
	救急病院	Emergency hospital 急救病院 구급 병원 Hospitais de emergência

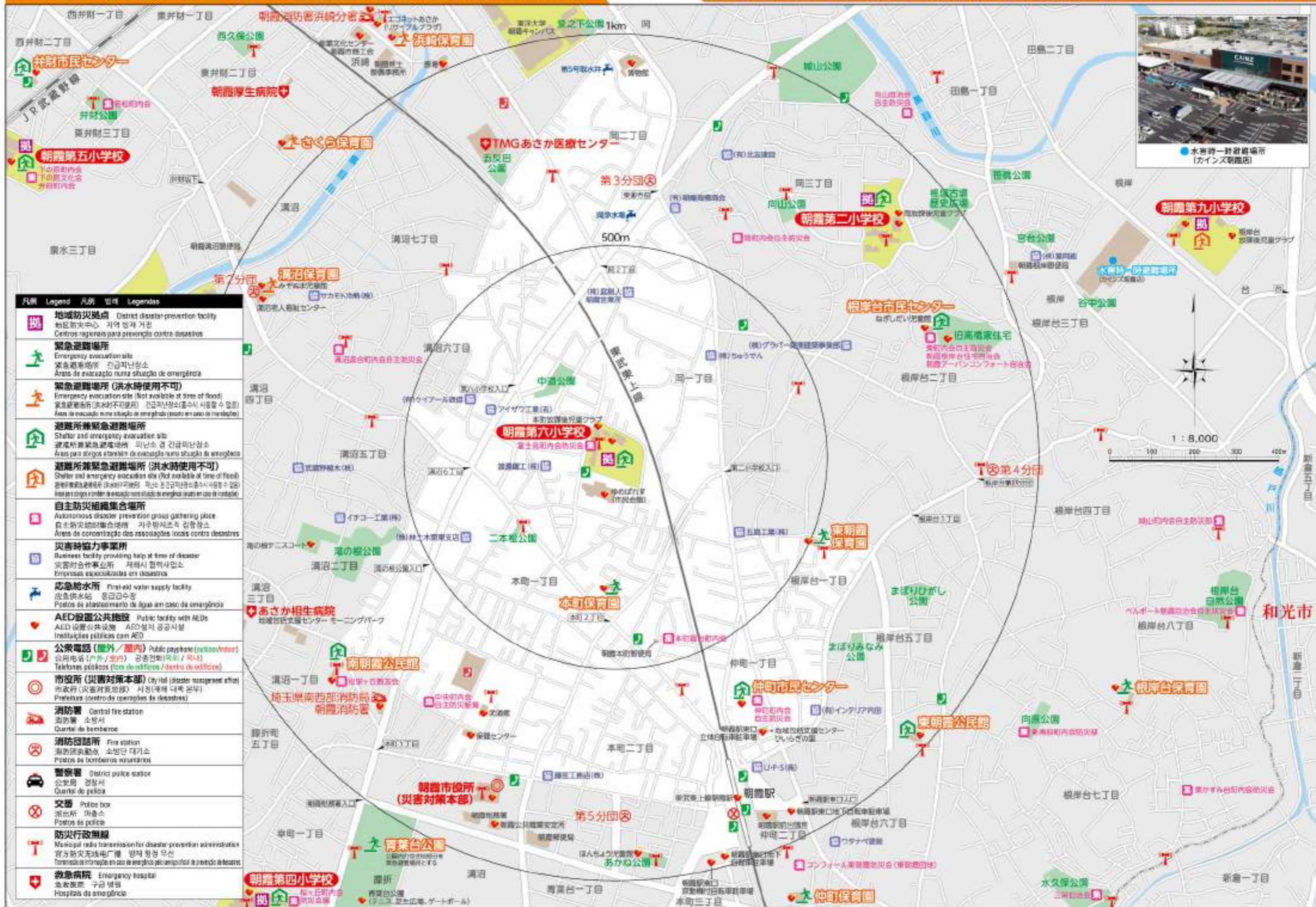


凡例 Legend	凡例	説明 Legendas
	地域防災拠点	District disaster-prevention facility 地区防災中心 지역 방재 거점 Centros regionais para prevenção contra desastres
	緊急避難場所	Emergency evacuation site 緊急避難場所 긴급피난장소 Áreas de evacuação numa situação de emergência
	緊急避難場所(洪水時使用不可)	Emergency evacuation site (Not available at time of flood) 緊急避難場所(洪水時不可使用) 긴급피난장소(홍수시 사용불가능) Áreas de evacuação numa situação de emergência (não em caso de inundação)
	避難所兼緊急避難場所	Shelter and emergency evacuation site 避難所兼緊急避難場所 미니스 겸 긴급피난장소 Áreas para abrigos e também de evacuação numa situação de emergência
	避難所兼緊急避難場所(洪水時使用不可)	Shelter and emergency evacuation site (Not available at time of flood) 避難所兼緊急避難場所(洪水時不可使用) 미니스 겸 긴급피난장소(홍수시 사용불가능) Áreas para abrigos e também de evacuação numa situação de emergência (não em caso de inundação)
	自主防災組織集合場所	Autonomous disaster prevention group gathering place 自主防災組織集合場所 지구방재조직 집합장소 Áreas de encontro das associações locais contra desastres
	災害時協力事業所	Business facility providing help at time of disaster 災害時協力事業所 재해시 협력사업소 Empresas especializadas em desastres
	応急給水所	First-aid water supply facility 応急給水所 응급급수장 Postos de abastecimento de água em caso de emergência
	AED設置公共施設	Public facility with AED AED設置公共施設 AED설치 공공시설 Instituições públicas com AED
	公共電話(屋外/屋内)	Public payphone (outdoor/indoor) 公共電話(屋外/屋内) 공중전화(외관/내관) Telefones públicos (fora de edifícios / dentro de edifícios)
	市役所(災害対策本部)	City Hall (disaster management office) 市役所(災害対策本部) 시청(재해 대책 본부) Prefeitura (centro de operações de desastres)
	消防署	Central fire station 消防署 소방서 Quartel de bombeiros
	消防団詰所	Fire station 消防団詰所 소방단 대기소 Postos de bombeiros voluntários
	警察署	District police station 公安局 경찰서 Quartel de polícia
	交番	Police box 派出所 파출소 Postos de polícia
	防災行政無線	Municipal radio transmission for disaster-prevention administration 官方法定無線電广播 防災行政無線 Transmissão de informação em caso de emergência pelo canal oficial de prevenção de desastres
	救急病院	Emergency hospital 急救病院 구급 병원 Hospitais de emergência



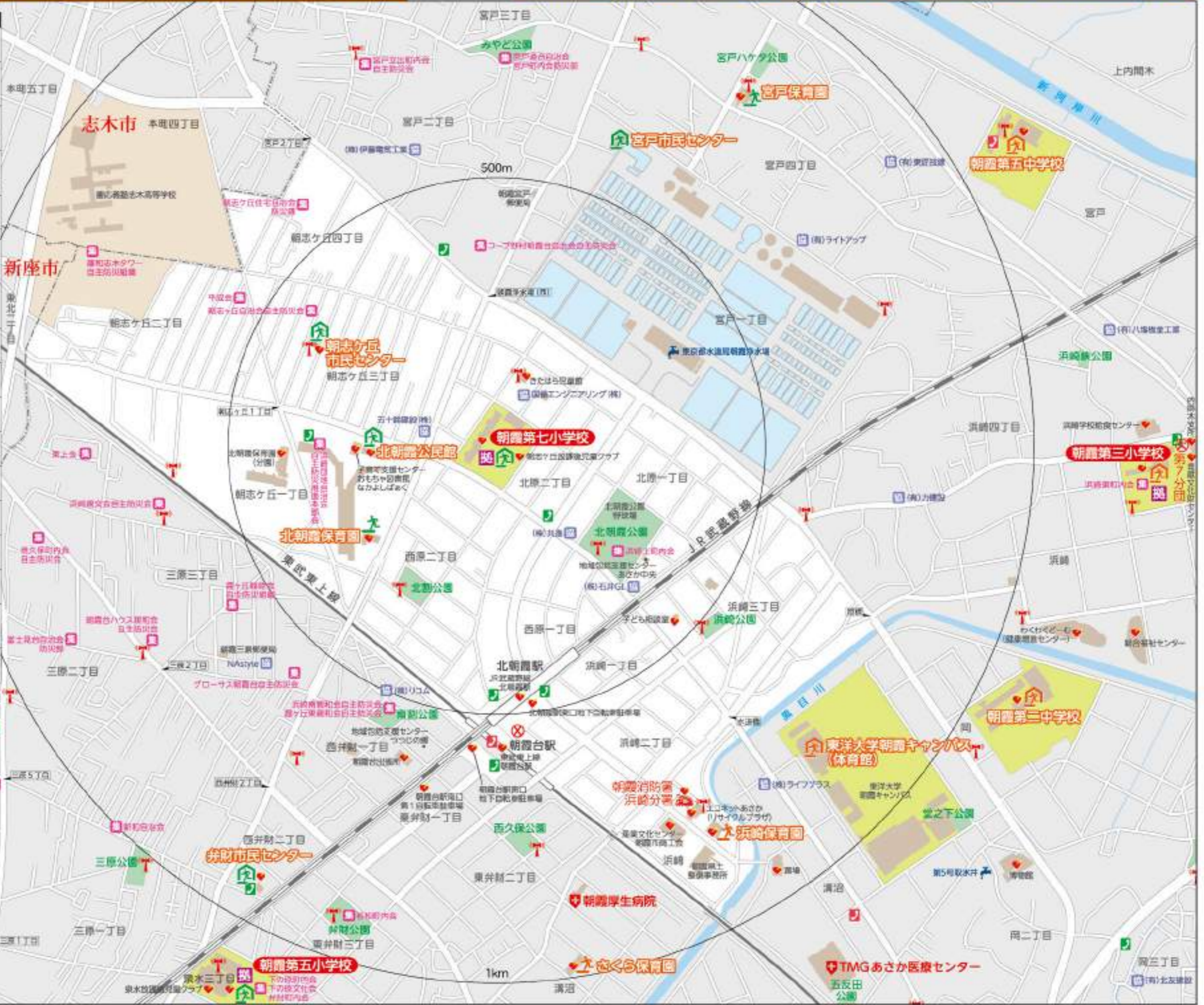
地域防災マップの活用  
 新座市の被害想定  
 避難  
 防災情報の入手  
 防災情報の入手  
 防災マップ

地域防災マップの活用  
 新座市の被害想定  
 避難  
 防災情報の入手  
 防災情報の入手  
 防災マップ



凡例 Legend	凡例	일례	Legendas
	地域防災拠点	District disaster-prevention facility	地区防災中心 지역 방재 거점 Centros regionais para prevenção contra desastres
	緊急避難場所	Emergency evacuation site	緊急避難場所 긴급피난장소 Áreas de evacuação numa situação de emergência
	緊急避難場所(洪水時使用不可)	Emergency evacuation site (Not available at time of flood)	緊急避難場所(洪水時不可使用) 긴급피난장소(홍수) 사용불가능 Áreas de evacuação numa situação de emergência (não em caso de inundação)
	避難所兼緊急避難場所	Shelter and emergency evacuation site	避難所兼緊急避難場所 피난소 겸 긴급피난장소 Áreas para abrigos e também de evacuação numa situação de emergência
	避難所兼緊急避難場所(洪水時使用不可)	Shelter and emergency evacuation site (Not available at time of flood)	避難所兼緊急避難場所(洪水時不可使用) 피난소 겸 긴급피난장소(홍수) 사용불가능 Áreas para abrigos e também de evacuação numa situação de emergência (não em caso de inundação)
	自主防災組織集會場所	Autonomous disaster prevention group gathering place	自主防災組織集會場所 자치방재조직 집회장소 Áreas de concentração das associações locais contra desastres
	災害時協力事業所	Business facility providing help at time of disaster	災害時協力事業所 재해시 협력사업소 Empresas especializadas em desastres
	緊急給水所	First-aid water supply facility	緊急給水所 응급급수장 Postos de atendimento de água em caso de emergência
	AED設置公共施設	Public facility with AEDs	AED 設置 公共施設 AED 설치 공공시설 Instalações públicas com AED
	公衆電話(屋外/屋内)	Public payphone (outdoor/indoor)	公用電話(屋外/屋内) 공공전화(외부/내부) Telefones públicos (fora do edifício/dentro de edifícios)
	市役所(災害対策本部)	City hall (disaster management office)	市役所(災害対策本部) 시청(재해 대책 본부) Prefeitura (centro de operações de desastres)
	消防署	Central fire station	消防署 소방서 Quartel de bombeiros
	消防団詰所	Fire station	消防団詰所 소방단 대기소 Postos de bombeiros voluntários
	警察署	District police station	公用 경찰서 Quartel de polícia
	交番	Police box	派出所 파출소 Postos de polícia
	防災行政無線	Municipal radio transmission for disaster prevention administration	官方防災无线广播 방재 행정 무선 Transmissão de informação em caso de emergência pelo municipal de prevenção de desastres
	救急病院	Emergency hospital	急救病院 구급 병원 Hospitais de emergência

凡例	Legend	凡例	설명	Legendas
	地域防災拠点	District disaster-prevention facility	地区防災中心	지역 방재 거점
	緊急避難場所	Emergency evacuation site	緊急避難場所	긴급피난장소
	緊急避難場所(洪水時使用不可)	Emergency evacuation site (Not available at time of flood)	緊急避難場所(洪水時不可使用)	긴급피난장소(홍수시 사용불가능)
	避難所兼緊急避難場所	Shelter and emergency evacuation site	避難所兼緊急避難場所	미니스 겸 긴급피난장소
	避難所兼緊急避難場所(洪水時使用不可)	Shelter and emergency evacuation site (Not available at time of flood)	避難所兼緊急避難場所(洪水時不可使用)	미니스 겸 긴급피난장소(홍수시 사용불가능)
	自主防災組織集会所	Autonomous disaster prevention group gathering place	自主防災組織集会所	자주방재조직 집합장소
	災害時協力事業所	Business facility providing help at time of disaster	災害時協力事業所	재해시 협력사업소
	応急給水所	First-aid water supply facility	応急給水所	응급급수장
	AED設置公共施設	Public facility with AED	AED設置公共施設	AED 설치 공공시설
	公共電話(屋外/屋内)	Public payphone (outdoor/indoor)	公共電話(屋外/屋内)	공공전화(屋外/屋内)
	市役所(災害対策本部)	City Hall (disaster management office)	市役所(災害対策本部)	시청(재해대책본부)
	消防署	Central fire station	消防署	소방서
	消防団詰所	Fire station	消防団詰所	소방단 대기소
	警察署	District police station	警察署	경찰서
	交番	Police box	交番	파출소
	防災行政無線	Municipal radio transmission for disaster-prevention administration	防災行政無線	방재 행정 무선
	救急病院	Emergency hospital	救急病院	구급 병원



地域防災マップの作成

自治会の役割

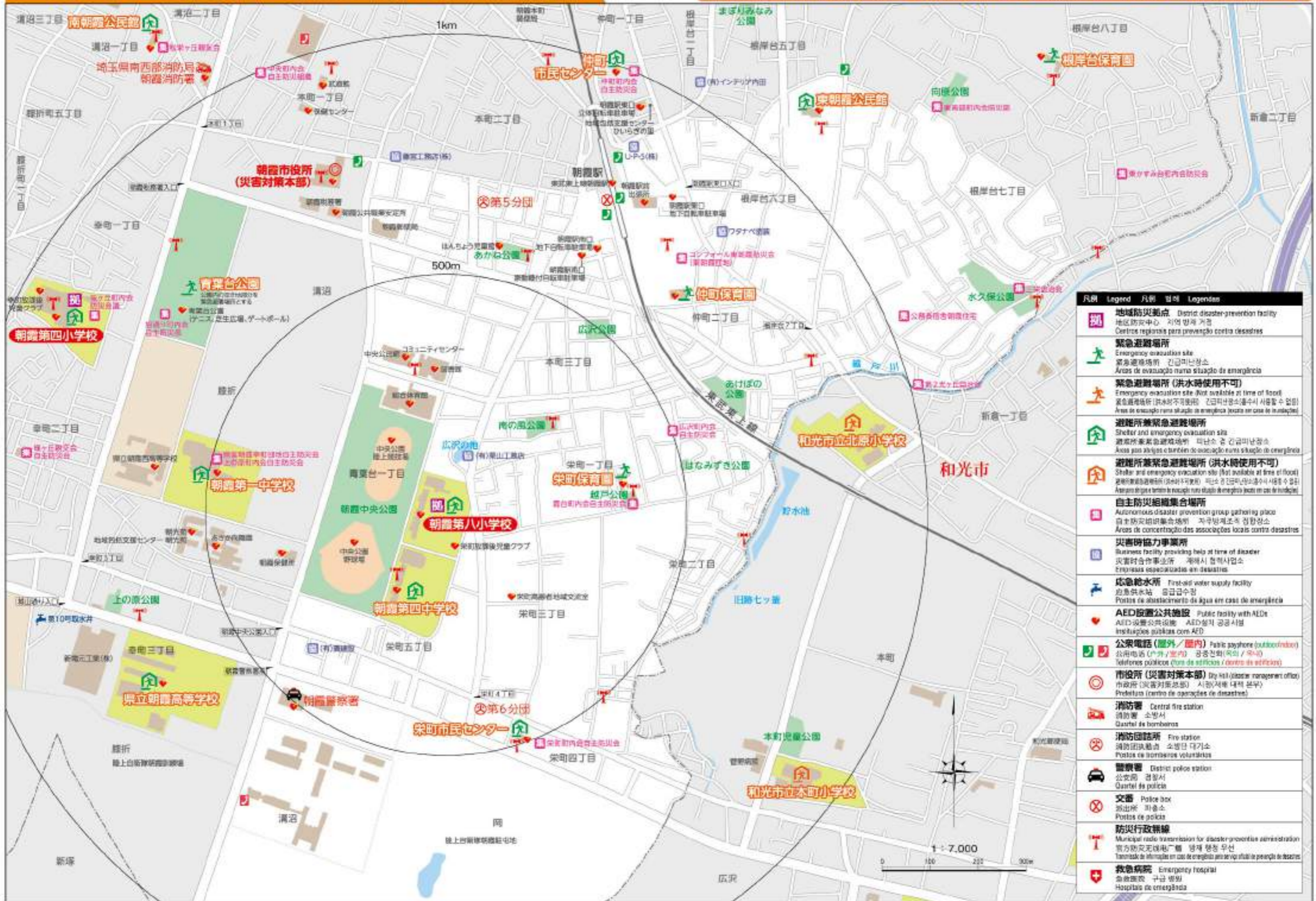
防災マップの活用

防災情報の入手

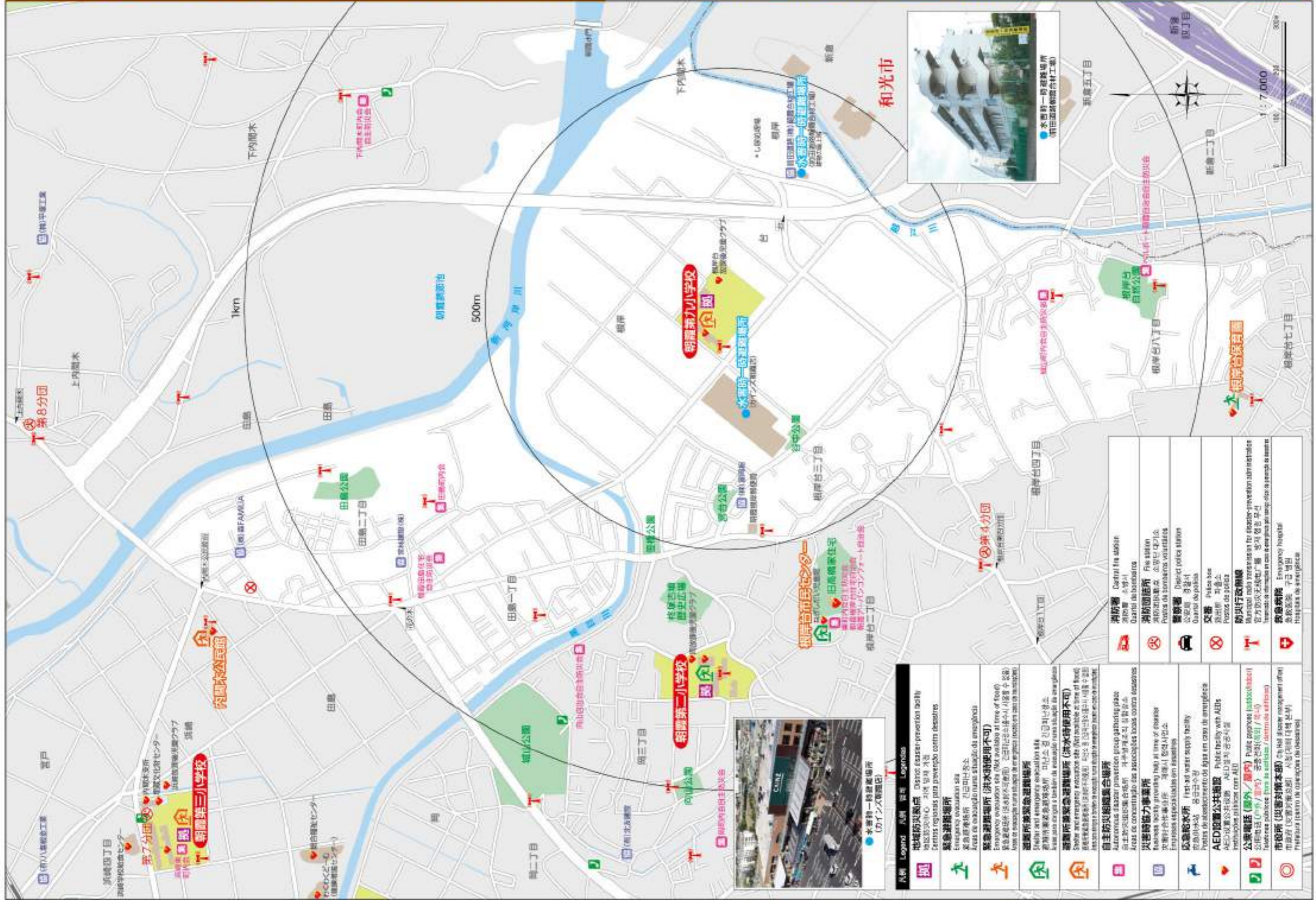
自治会の役割

防災マップの活用

防災情報の入手



凡例 Legend	凡例 例의 Legendes
	<b>地域防災拠点</b> District disaster-prevention facility 地区防災中心 지역 방재 거점 Centros regionais para prevenção contra desastres
	<b>緊急避難場所</b> Emergency evacuation site 緊急避難場所 긴급미난장소 Áreas de evacuação numa situação de emergência
	<b>緊急避難場所(洪水時使用不可)</b> Emergency evacuation site (Not available at time of flood) 緊急避難場所(洪水時不可使用) 긴급미난장소(홍수시 사용불가능) Áreas de evacuação numa situação de emergência (exceto em caso de inundações)
	<b>避難所兼緊急避難場所</b> Shelter and emergency evacuation site 避難所兼緊急避難場所 피난소 겸 긴급미난장소 Áreas para abrigo e também de evacuação numa situação de emergência
	<b>避難所兼緊急避難場所(洪水時使用不可)</b> Shelter and emergency evacuation site (Not available at time of flood) 避難所兼緊急避難場所(洪水時不可使用) 피난소 겸 긴급미난장소(홍수시 사용불가능) Áreas para abrigo e também de evacuação numa situação de emergência (exceto em caso de inundações)
	<b>自主防災組織集合同所</b> Autonomous disaster prevention group gathering place 自主防災組織集合同所 자구방재조직 집합장소 Áreas de concentração das associações locais contra desastres
	<b>災害時協力事業所</b> Business facility providing help at time of disaster 災害時協力事業所 재해시 협력사업소 Empresas especializadas em desastres
	<b>応急給水所</b> First-aid water supply facility 応急給水所 응급급수장 Pontos de abastecimento de água em caso de emergência
	<b>AED設置公共施設</b> Public facility with AEDs AED設置公共施設 AED설치 공공시설 Instituições públicas com AED
	<b>公衆電話(屋外/屋内)</b> Public payphone (outdoor/indoor) 公用電話(屋外/屋内) 공공전화(외의/내의) Telefones públicos (fora de edifícios / dentro de edifícios)
	<b>市役所(災害対策本部)</b> City hall (disaster management office) 市役所(災害対策本部) 시청(재해 대책 본부) Prefeitura (centro de operações de desastres)
	<b>消防署</b> Central fire station 消防署 소방서 Quartel de bombeiros
	<b>消防団詰所</b> Fire station 消防団詰所 소방단 대기소 Postos de bombeiros voluntários
	<b>警察署</b> District police station 公文署 경찰서 Quartel de polícia
	<b>文書</b> Police box 派出所 피출소 Postos de polícia
	<b>防災行政無線</b> Municipal radio transmission for disaster prevention administration 市防行政無線 방재 행정 무선 Transmissão de informações em caso de emergência para serviço administrativo
	<b>救急病院</b> Emergency hospital 急救醫院 구급 병원 Hospitais de emergência



凡例 Legend	凡例 Legend
地域防災拠点 District disaster-prevention facility 地区防災拠点 地区防災拠点 Centros regionais para prevenção contra desastres	消防署 Central fire station 消防署 消防署 Quartel de bombeiros
緊急避難場所 Emergency evacuation site 緊急避難場所 緊急避難場所 Áreas de evacuação para situações de emergência	消防団事務所 Fire station 消防団事務所 消防団事務所 Postos de bombeiros voluntários
緊急避難場所 (洪水時使用不可) Emergency evacuation site (NOT available at time of flood) 緊急避難場所 (洪水時使用不可) 緊急避難場所 (洪水時使用不可) Áreas de evacuação para situações de emergência (inutilizáveis em caso de inundação)	警察署 District police station 警察署 警察署 Quartel de polícia
避難所 避難所 避難所 Emergency shelter 避難所 避難所 避難所 避難所 Áreas de concentração das associações locais contra desastres	交番 Police box 交番 交番 Postos de polícia
自主防災組織(自治会・町内会)等 Autonomous disaster-prevention organization (neighborhood association, etc.) 自主防災組織(自治会・町内会)等 自主防災組織(自治会・町内会)等 Áreas de concentração das associações locais contra desastres	防犯行政機関 Municipal police services for disaster-prevention administration 防犯行政機関 防犯行政機関 Trabalho de prevenção em caso de emergência para impedir a propagação de crimes
災害時協力事業所 Disaster relief support facility (at time of disaster) 災害時協力事業所 災害時協力事業所 Empresas especializadas em emergências	救急病院 Emergency hospital 救急病院 救急病院 Hospital de emergência
仮設給水所 First-aid water supply facility 仮設給水所 仮設給水所 Pontos de abastecimento de água em caso de emergência	AED設置公共施設 Public facility with AEDs AED設置公共施設 AED設置公共施設 Instalações públicas com AED
AED設置公共施設 Public facility with AEDs AED設置公共施設 AED設置公共施設 Instalações públicas com AED	公用電話 (朝霧/朝霧) 公用電話 (朝霧/朝霧) Public telephones (Aomori/Aomori) 公用電話 (朝霧/朝霧) 公用電話 (朝霧/朝霧) Telefones públicos para as cidades (Aomori/Aomori)
市役所 (災害対策本部) City Hall (disaster management office) 市役所 (災害対策本部) 市役所 (災害対策本部) Praças (centro de operações de desastres)	

防災マップの入手

防災情報の入手

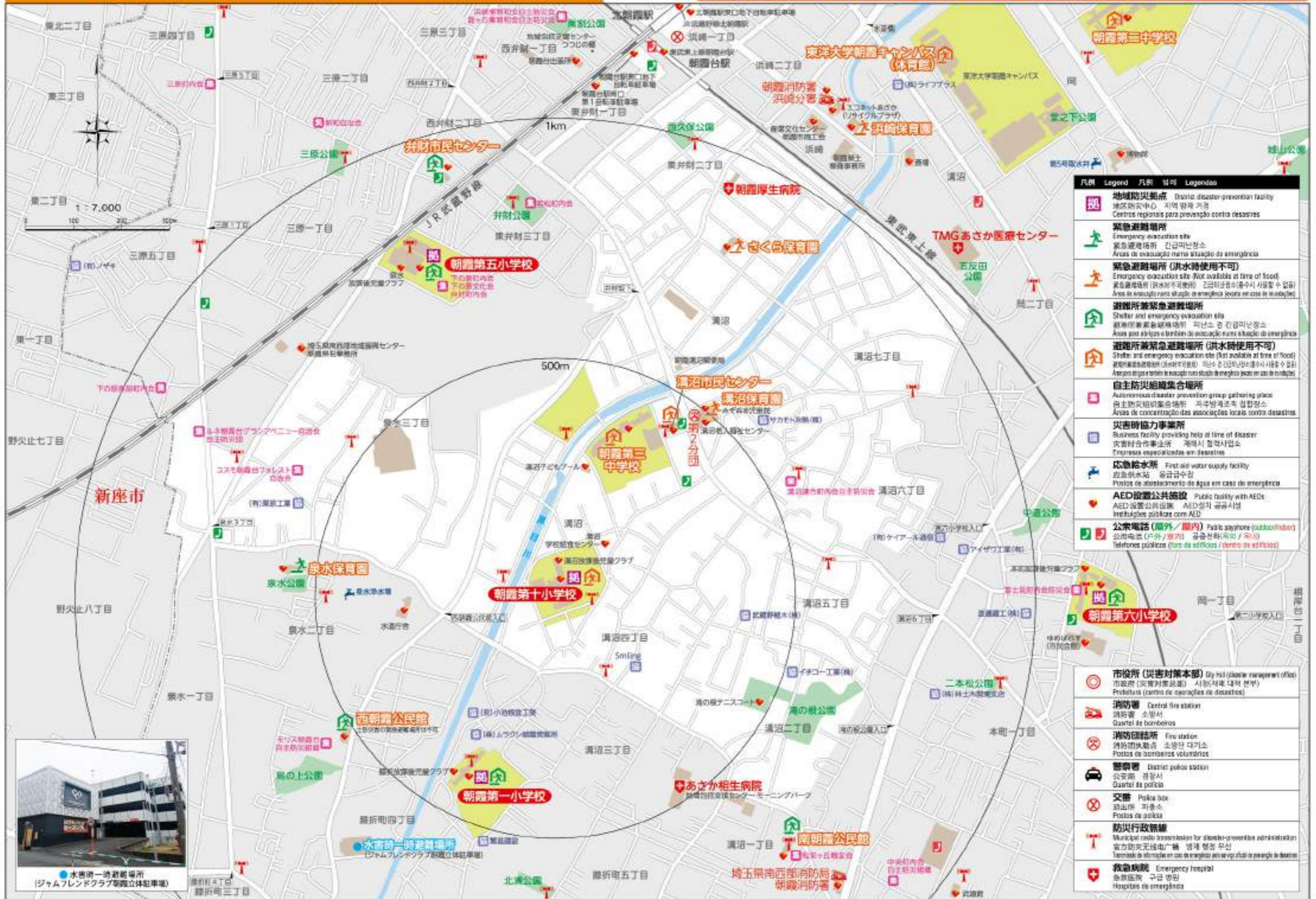
防災情報の入手

防災情報の入手

防災情報の入手

防災情報の入手

防災情報の入手



凡例	Legend	凡例	凡例	Legend	
	地域防災拠点 地区防災中心 Centros regionais para prevenção contra desastres		緊急避難場所 緊急避難場所 Áreas de evacuação numa situação de emergência		市役所(災害対策本部) 市政府(災害対策本部) Prefeitura (centro de operações de desastres)
	緊急避難場所(洪水時使用不可) 緊急避難場所(洪水時不可使用) Áreas de evacuação numa situação de emergência (sem uso em caso de inundações)		避難所兼緊急避難場所 避難所兼緊急避難場所 Áreas para abrigos e também de evacuação numa situação de emergência		消防署 消防署 Quartel de bombeiros
	避難所兼緊急避難場所(洪水時使用不可) 避難所兼緊急避難場所(洪水時不可使用) Áreas para abrigos e também de evacuação numa situação de emergência (sem uso em caso de inundações)		自主防災組織集合同所 自主防災組織集合同所 Áreas de concentração das associações locais contra desastres		消防団結所 消防団結所 Postos de bombeiros voluntários
	災害時協力事業所 災害時協力事業所 Empresas especializadas em desastres		災害時協力事業所 災害時協力事業所 Empresas especializadas em desastres		警察署 公安署 Quartel de polícia
	応急給水所 応急給水所 Pontos de abastecimento de água em caso de emergência		AED設置公共施設 AED設置公共施設 Instituições públicas com AED		交番 派出所 Postos de polícia
	公共電話(屋外/屋内) 公共電話(屋外/屋内) Telefones públicos (fora de edifícios / dentro de edifícios)		市役所(災害対策本部) 市政府(災害対策本部) Prefeitura (centro de operações de desastres)		防災行政無線 官方防灾无线电台 Transmissor de informações em caso de emergência através de serviço oficial de prevenção de desastres
	救急病院 急救医院 Hospitais de emergência				

