

# 道路位置図 (指定)

指定年月日 昭和42年12月20日 番号 第753号

1. 申請に係わる出地の地名地番

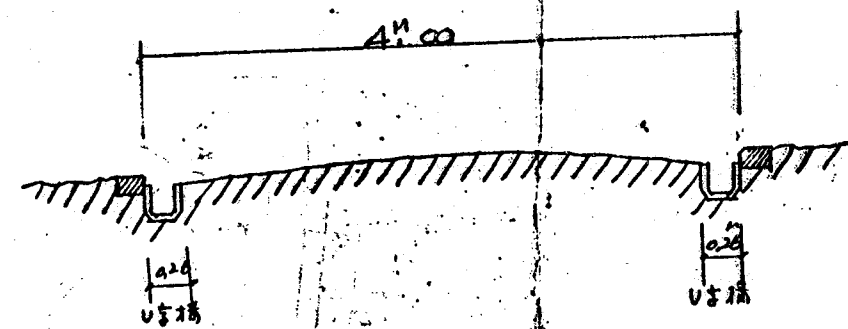
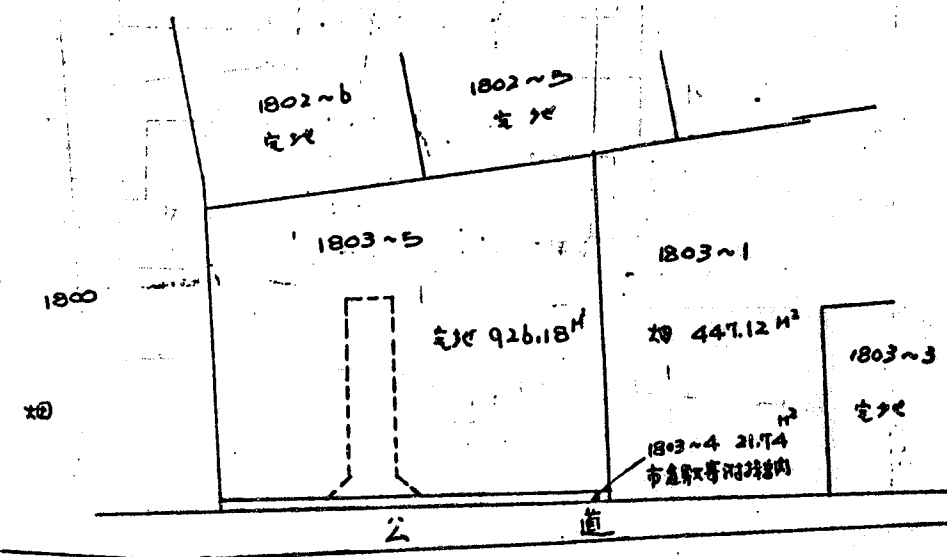
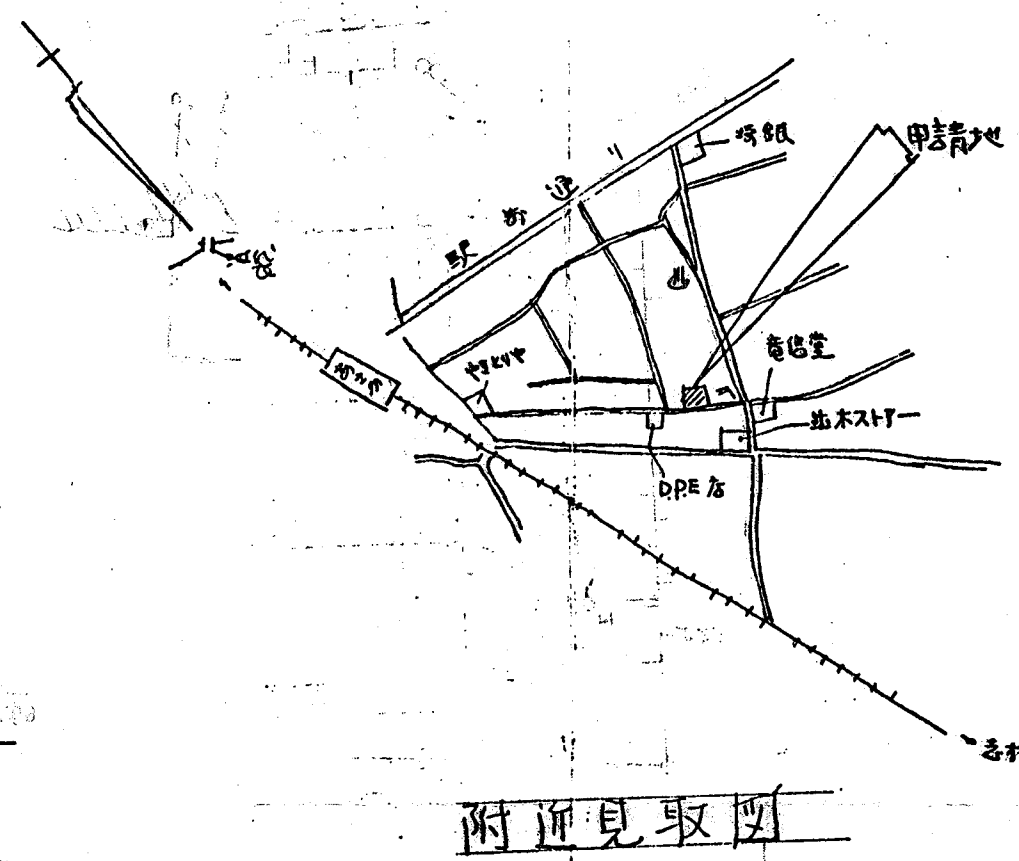
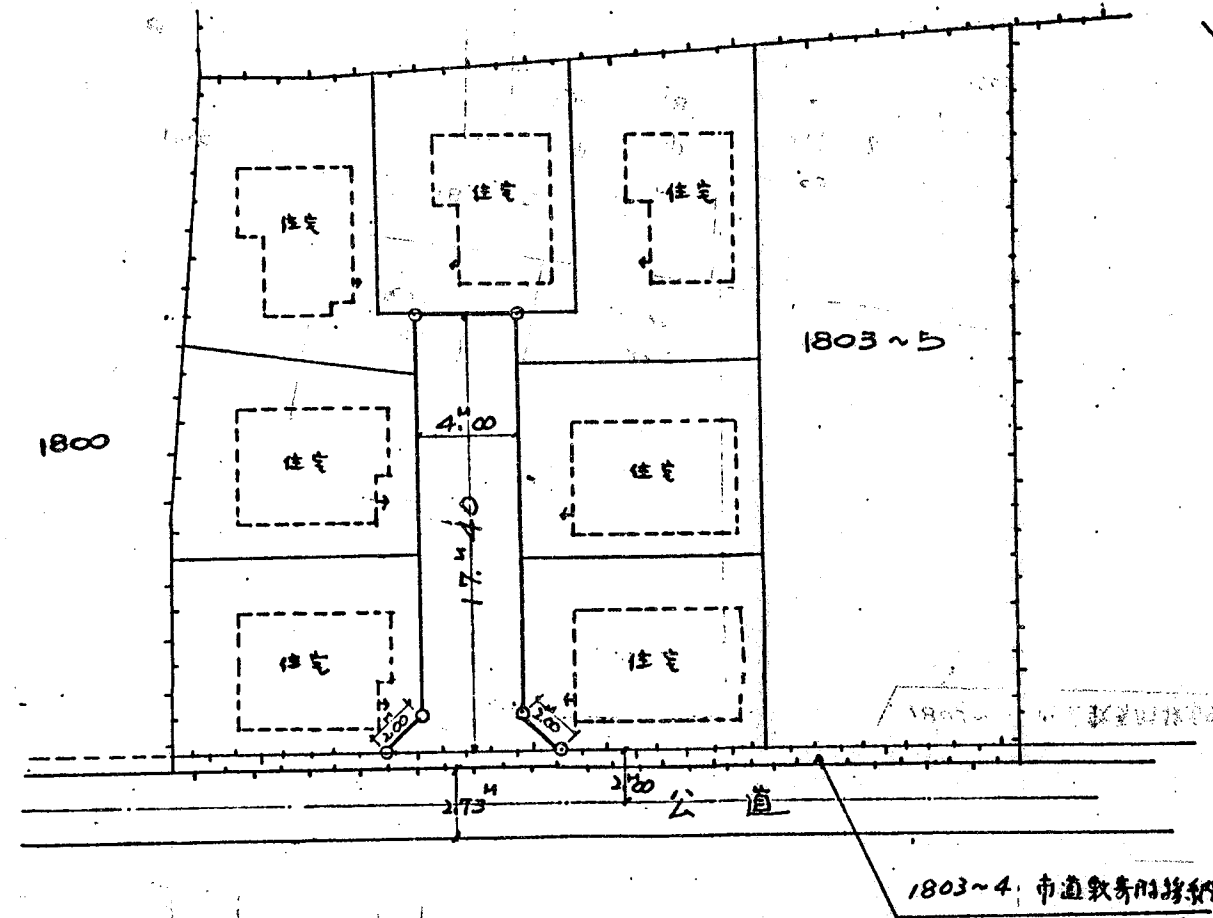
埼玉県朝霞市大字溝沼字根1803-5

2. 申請に係わる道路の幅員、延長及び面積

幅員 4.00メートル 延長 17.40メートル 面積 平方メートル

3. 利用宅地総面積 平方メートル

縮尺	付近見取図	
	地籍図	1/300
	構造図	1/60
	公図の写し	1/600



縮尺	付近見取図	
	地籍図	1/300
	構造図	1/60
	公図の写し	1/600