

案内図



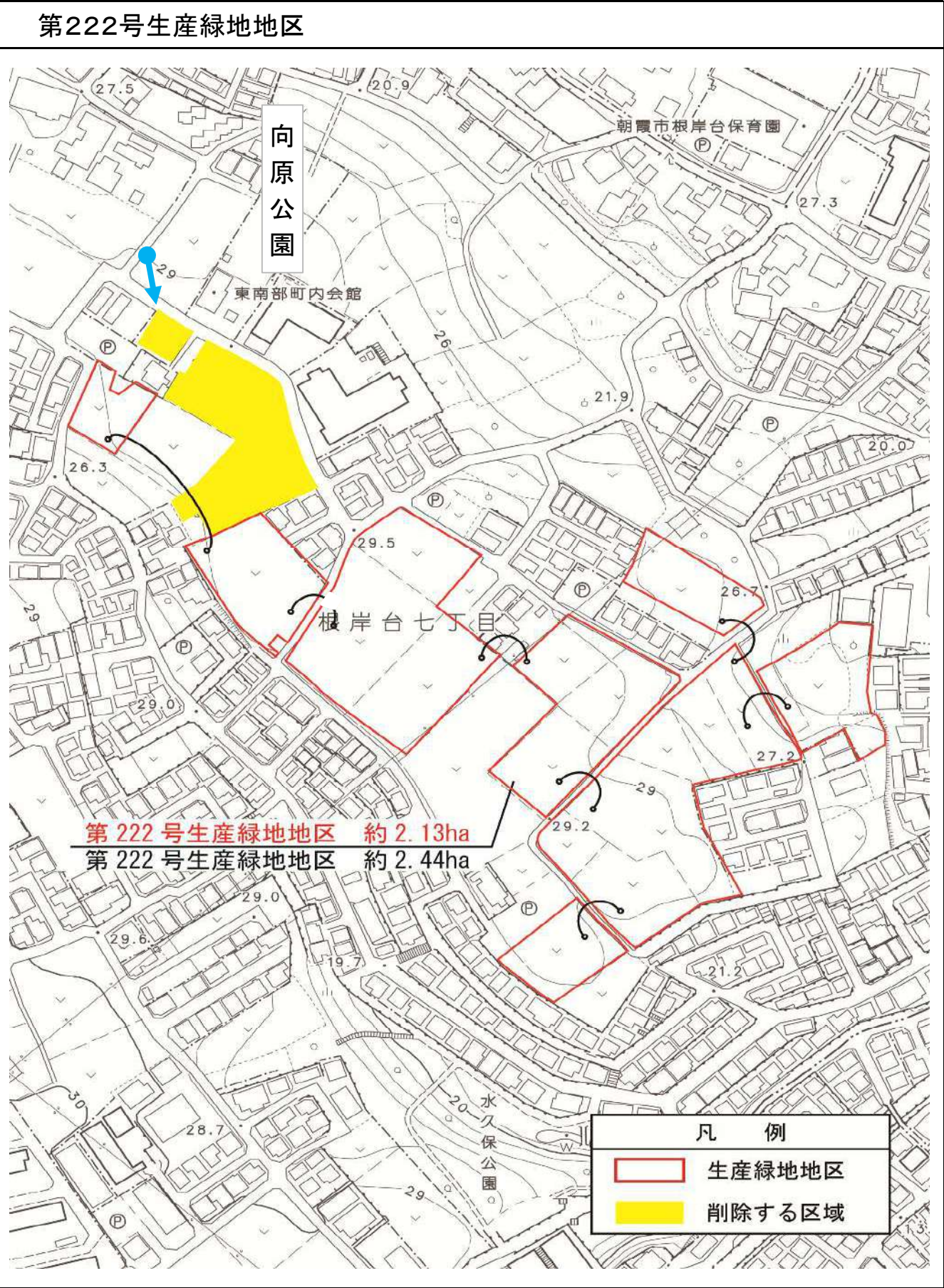
○概要

名 称	第201号生産緑地地区
内 容	面積及び区域の変更
所 在 地	宮戸2丁目968-1、968-4
変 更 前 面 積	約0.94ha
変 更 後 面 積	約0.75ha
理 由	主たる従事者の故障に伴う買取申出により、行為制限が解除された。
備 考	買 取 申 出 受 付 日 : 令和7年5月30日 都市計画審議会報告日 : 令和7年7月8日

○現況写真




案内図



○概要

名 称	第222号生産緑地地区
内 容	面積及び区域の変更
所 在 地	根岸台7丁目992-1、992-3、995-1
変 更 前 面 積	約2.44ha
変 更 後 面 積	約2.13ha
理 由	主たる従事者の死亡に伴う買取申出により、行為制限が解除された。
備 考	買 取 申 出 受 付 日 : 令和7年5月16日 都市計画審議会報告日 : 令和7年7月8日

○現況写真




案内図



○概要

名 称	第243号生産緑地地区
内 容	地区の廃止
所 在 地	膝折町5丁目474-1、17、18、21
変 更 前 面 積	約0.08ha
変 更 後 面 積	-
理 由	主たる従事者の死亡に伴う買取申出により、行為制限が解除された。
備 考	買 取 申 出 受 付 日 : 令和7年3月13日 都市計画審議会報告日 : 令和7年5月16日

○現況写真



案内図



○概要

名 称	第256号生産緑地地区
内 容	面積及び区域の変更
所 在 地	根岸台4丁目1315－15
変 更 前 面 積	約0.23ha
変 更 後 面 積	約0.27ha
理 由	市の基準による追加指定
備 考	指 定 申 請 書 提 出 日 : 令和7年6月13日 都 市 計 画 審 議 会 報 告 日 : 令和7年8月25日

○現況写真



朝霞都市計画生産緑地地区の変更

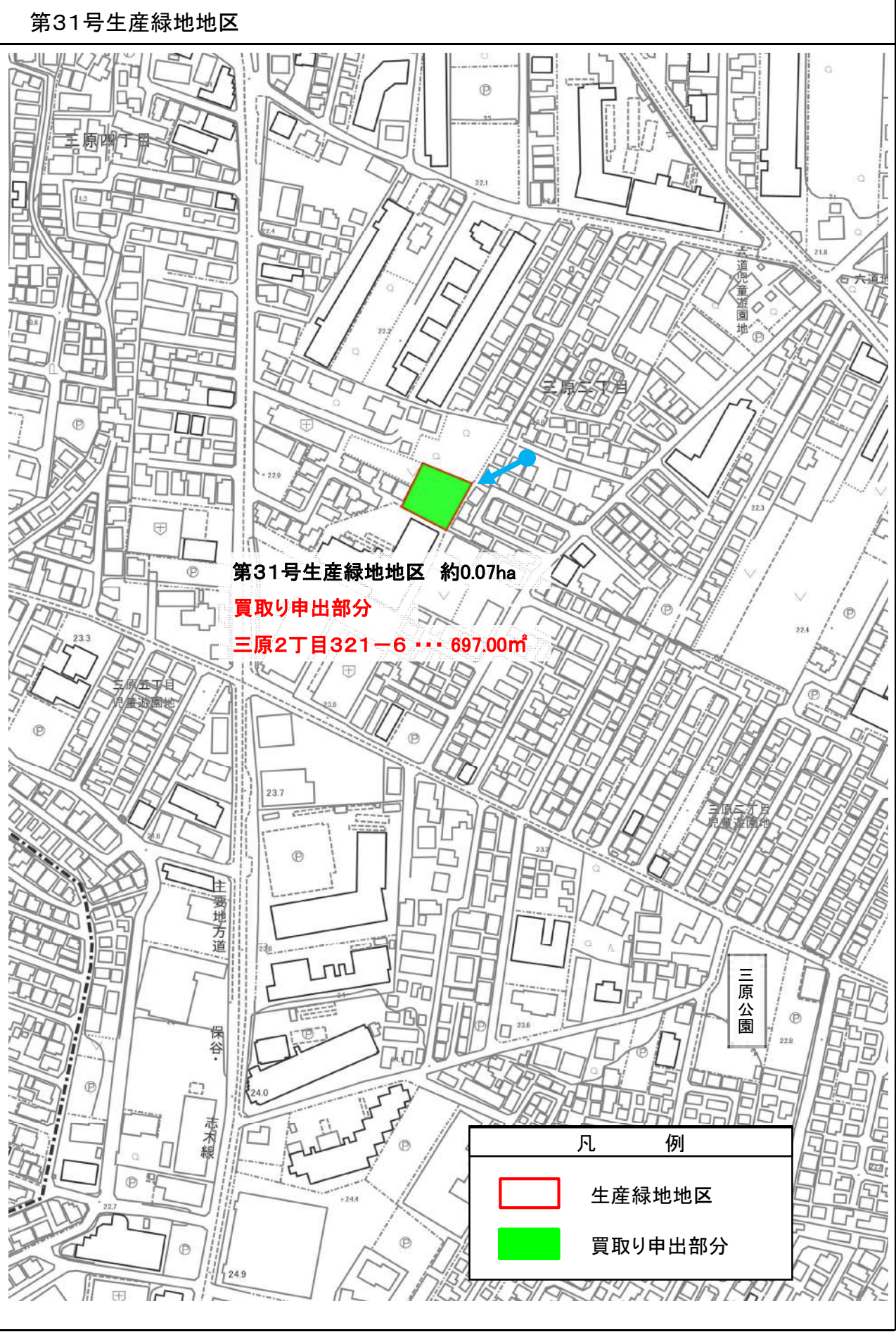
経緯の概要

- | | | |
|---|------------|--|
| 1 | 説明会等 | 令和—年—月—日他—回 |
| 2 | 事前調整 | 令和—年—月—日 |
| 3 | 知事協議 | 令和 7 年 9 月 1 6 日 |
| 4 | 知事協議回答 | 令和 7 年 9 月 3 0 日 |
| 5 | 案の縦覧公告 | 令和 7 年 1 0 月 3 日 |
| 6 | 案の縦覧 | 令和 7 年 1 0 月 7 日 から
令和 7 年 1 0 月 2 0 日 まで |
| 7 | 朝霞市都市計画審議会 | 令和 7 年 1 0 月 2 7 日 |
| 8 | 朝霞都市計画変更告示 | 令和 7 年 1 1 月中旬 |
| 9 | 図書の写しの送付 | 令和 7 年 1 1 月中旬 |

報告事項第 1 号

朝霞都市計画生産緑地地区の変更について
(経過報告)

○案内図



○概要

名 称	第31号生産緑地地区
内 容	買取り申出
所 在 地	三原二丁目321-6
地 区 面 積	約0.07ha
買取申出面積	697.00㎡
理 由	農業の主たる従事者が死亡したため
備 考	買 取 申 出 受 付 日：令和7年8月4日 行為制限解除予定日：令和7年11月4日

○現況写真



○案内図



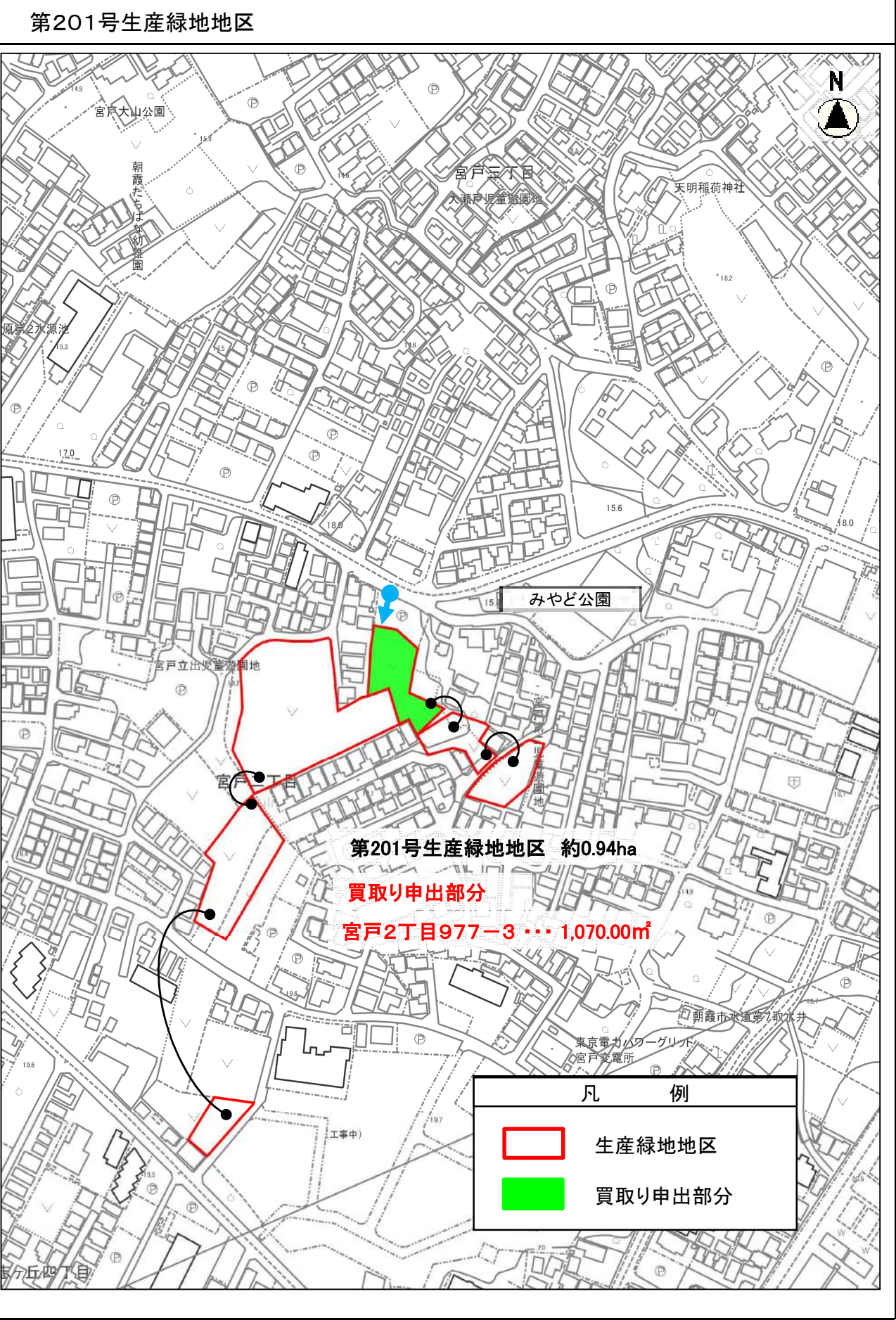
○概要

名 称	第192号生産緑地地区
内 容	買取り申出
所 在 地	西原1丁目6-18
地 区 面 積	約0.11ha
買 取 申 出 面 積	322.00㎡
理 由	農業の主たる従事者が故障したため
備 考	買 取 申 出 受 付 日 : 令和7年7月30日 行為制限解除予定日 : 令和7年10月30日

○現況写真



○案内図



○概要

名 称	第201号生産緑地地区
内 容	買取り申出
所 在 地	宮戸2丁目977-3
地 区 面 積	約0.94ha
買取申出面積	1070.00㎡
理 由	農業の主たる従事者が死亡したため
備 考	買取申出受付日：令和7年6月30日 行為制限解除日：令和7年9月30日

○現況写真

