

# 道路位置図 (指定)

指定年月日 昭和42年2月3日 番号 第54号

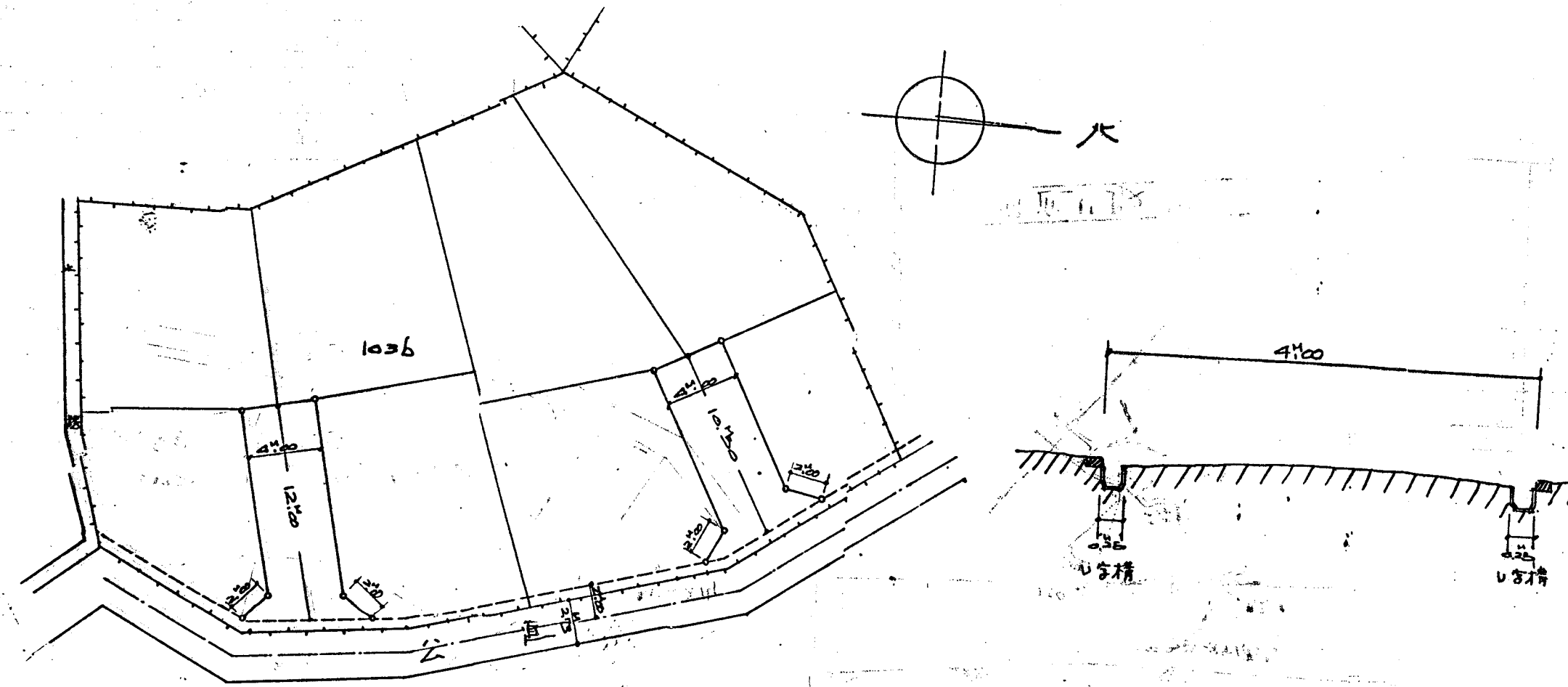
1. 申請に係る土地の地名地番

埼玉県北足立郡朝霞町大字水久保1036

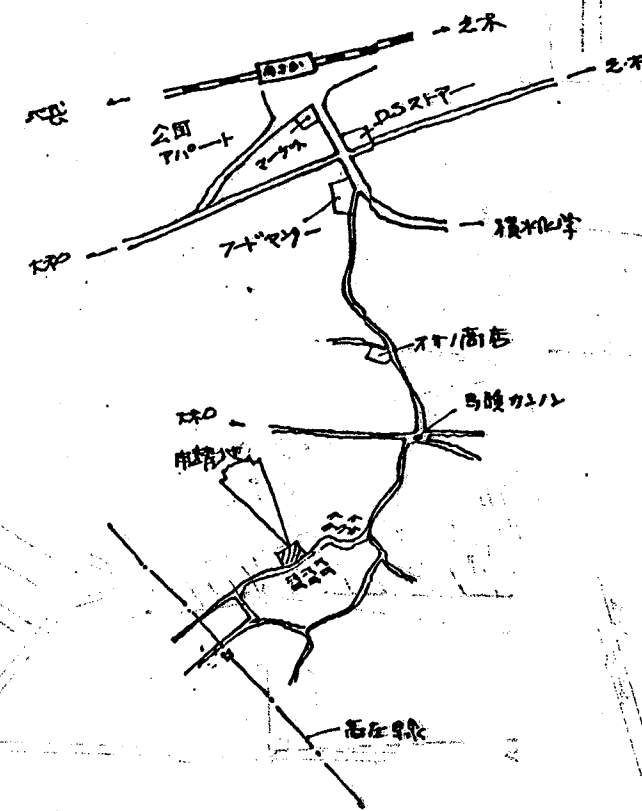
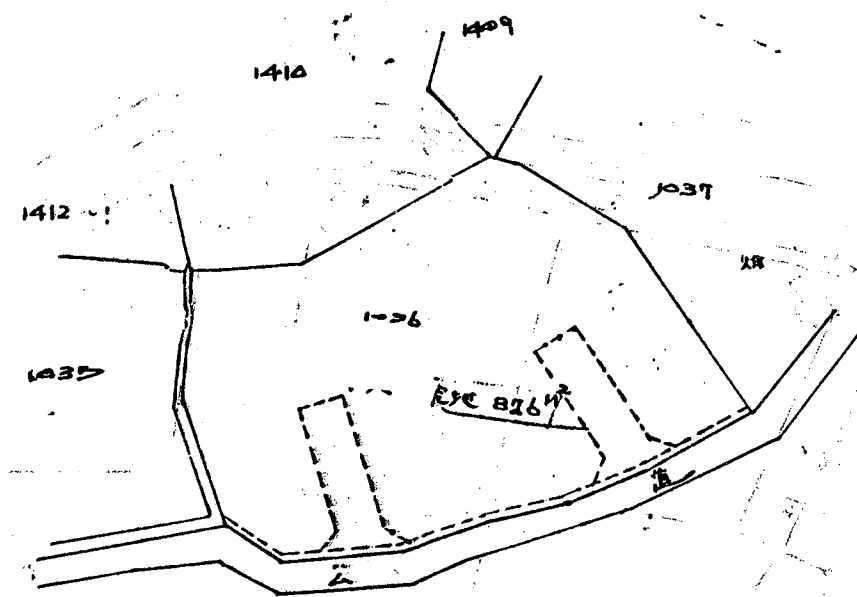
2. 申請に係る道路の幅員、延長及び面積

幅員 4.00メートル 延長 22.50メートル 面積 平方メートル

3. 利用宅地総面積 平方メートル



縮 尺	付近見取図	
	地籍図	1/500
	構造図	1/50
	公図の写し	1/600



附近見取図

Handwritten notes and stamps at the bottom right of the page.