

道路位置図 (指定)

指定年月日 昭和43年11月30日 番号 第 190号

1. 申請に係わる土地の地名地番

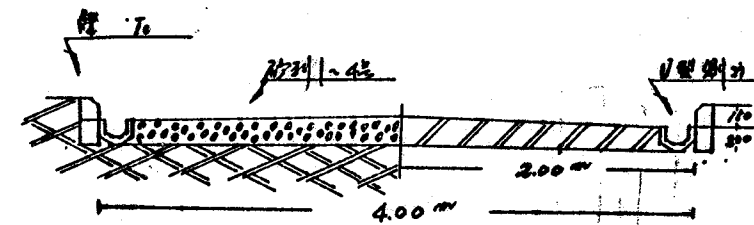
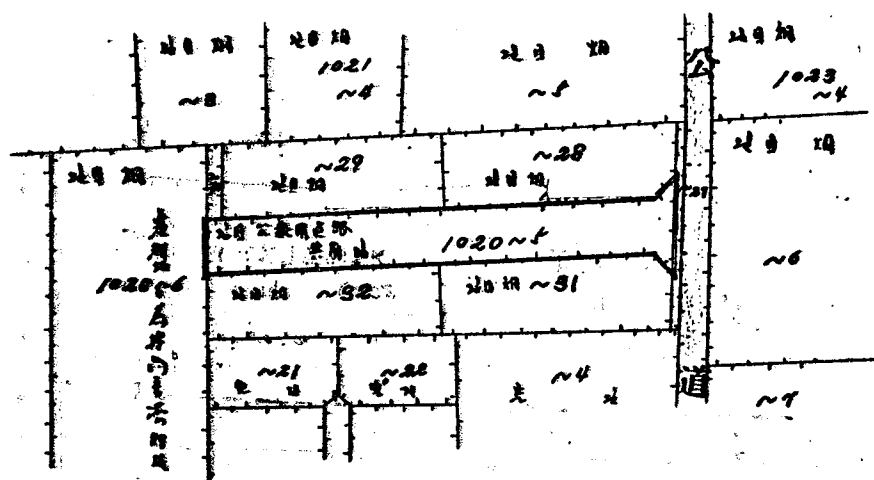


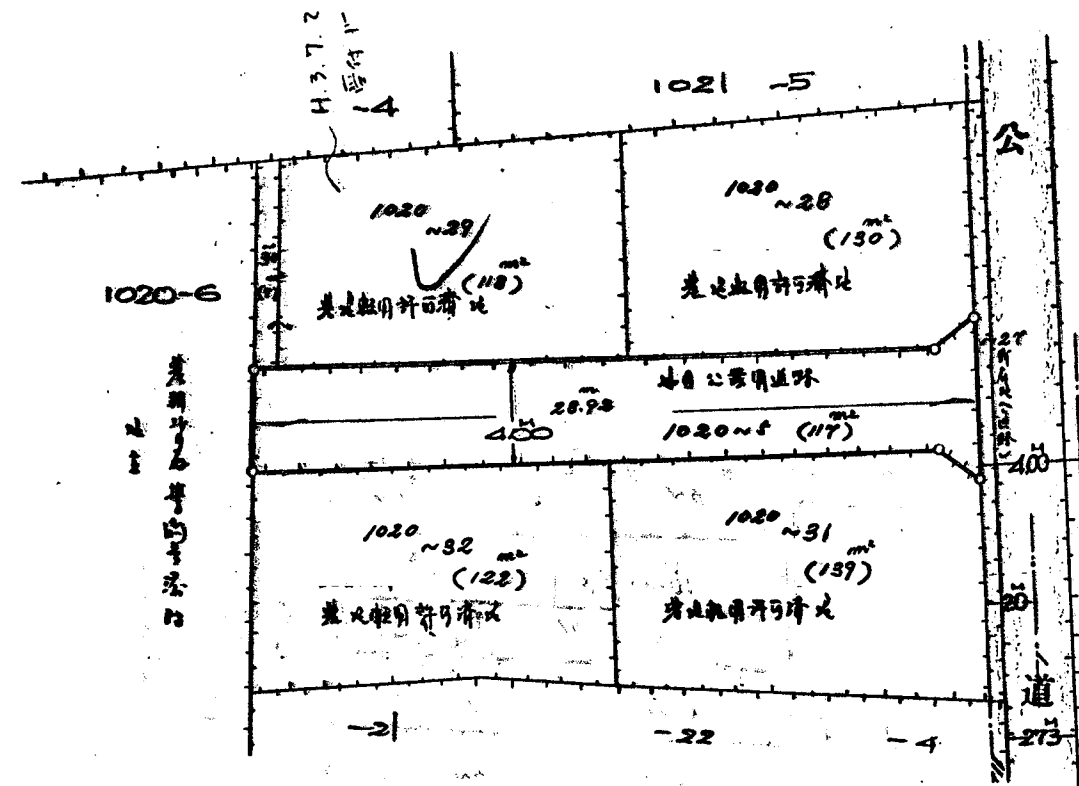
埼玉県朝霞市大字宮戸字大山 1020~5

2. 申請に係わる道路の幅員、延長及び面積

幅員: 4.00メートル 延長: 28.92メートル 面積: . 平方メートル

3. 利用宅地総面積

平方メートル



縮 尺	付近見取図	
	地籍図	1/300
	構造図	1/
	公園の写し	1/600

朝霞市役所
建設課
1943年11月30日
第190号
指定