

# 道路位置図 (指定)

指定年月日 昭和40年11月28日 番号 第787号

1. 申請に係わる土地の地名地番



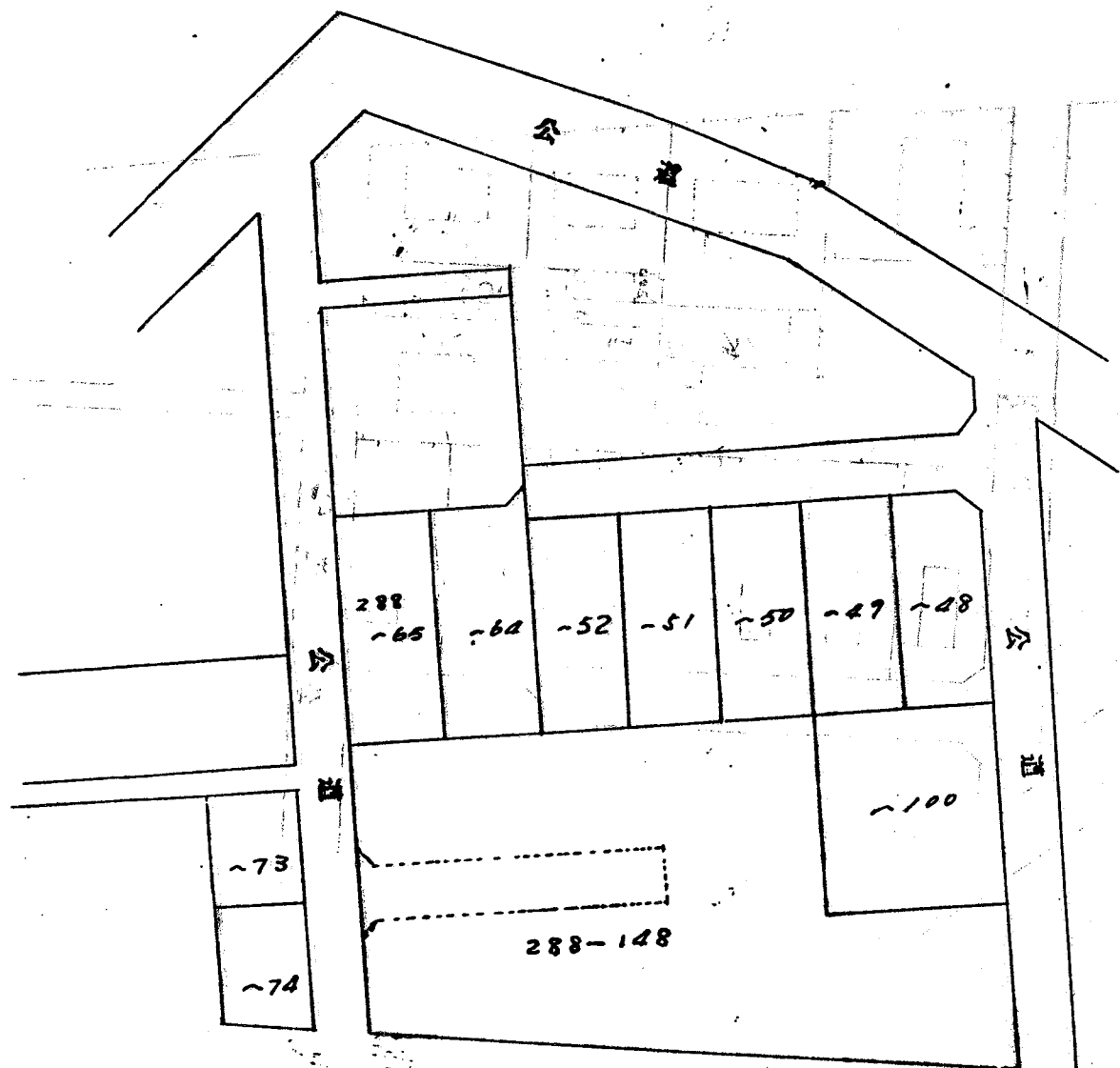
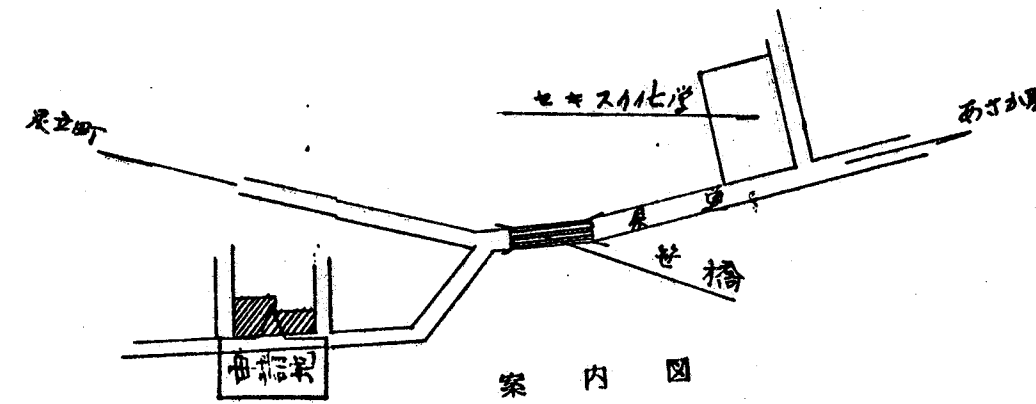
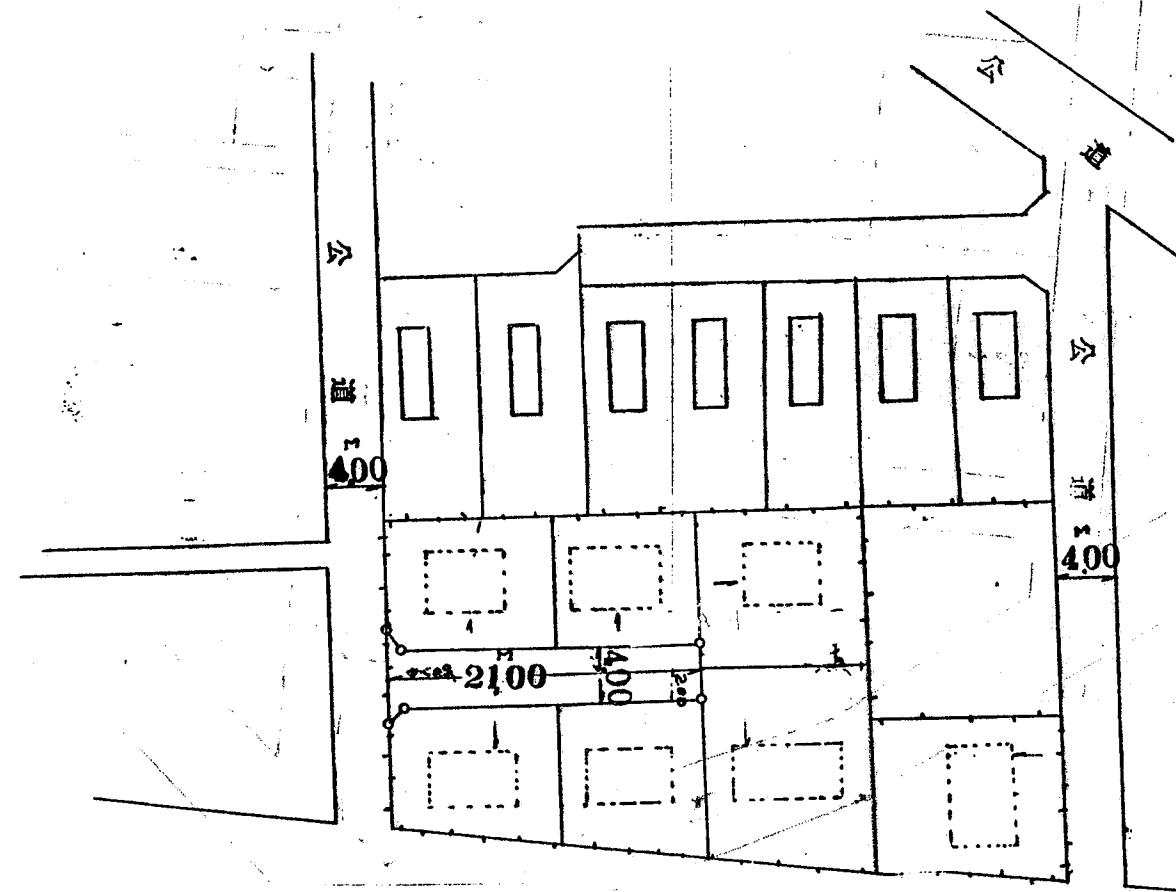
埼玉県朝霞市大字田島字笹橋 288番148

2. 申請に係わる道路の幅員、延長及び面積

幅員 4.00メートル 延長 21.00メートル 面積 平方メートル

3. 利用宅地総面積 平方メートル

縮尺	付近見取図	
	地籍図	1/500
	構造図	1/40 1/60
	公図の写し	1/500



Administrative stamp area with various fields and text, including a date and official name.

索引番号 14-14