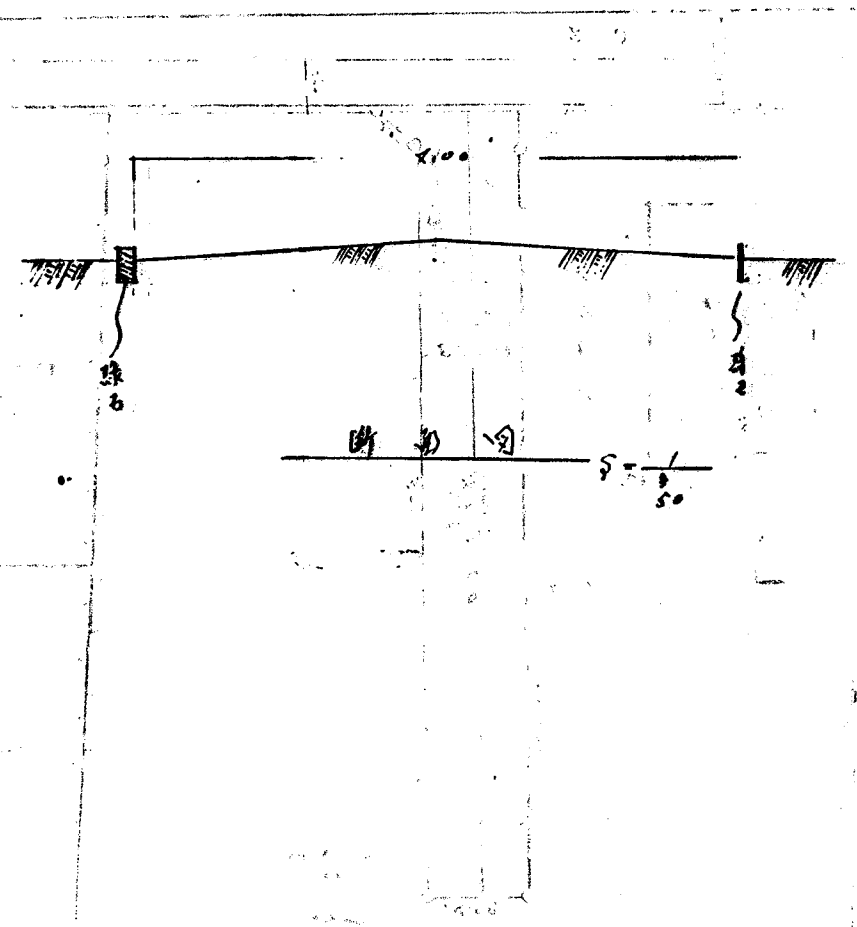
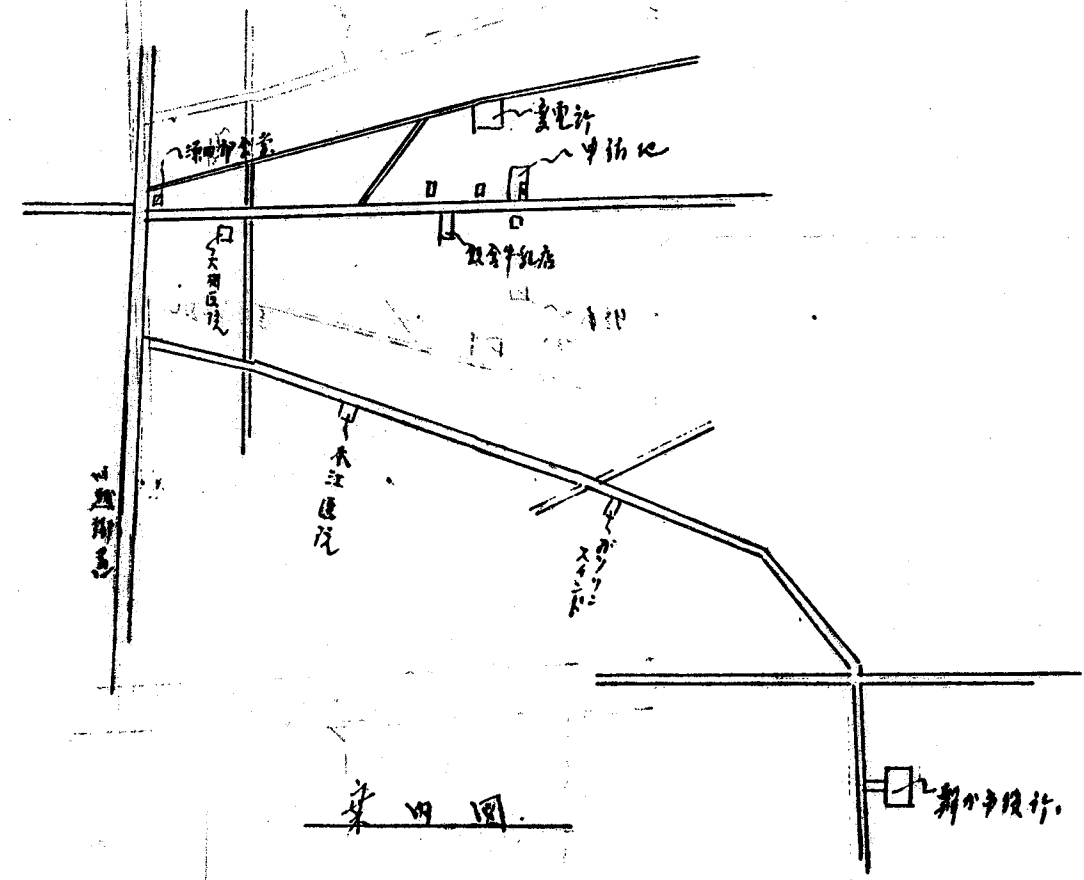
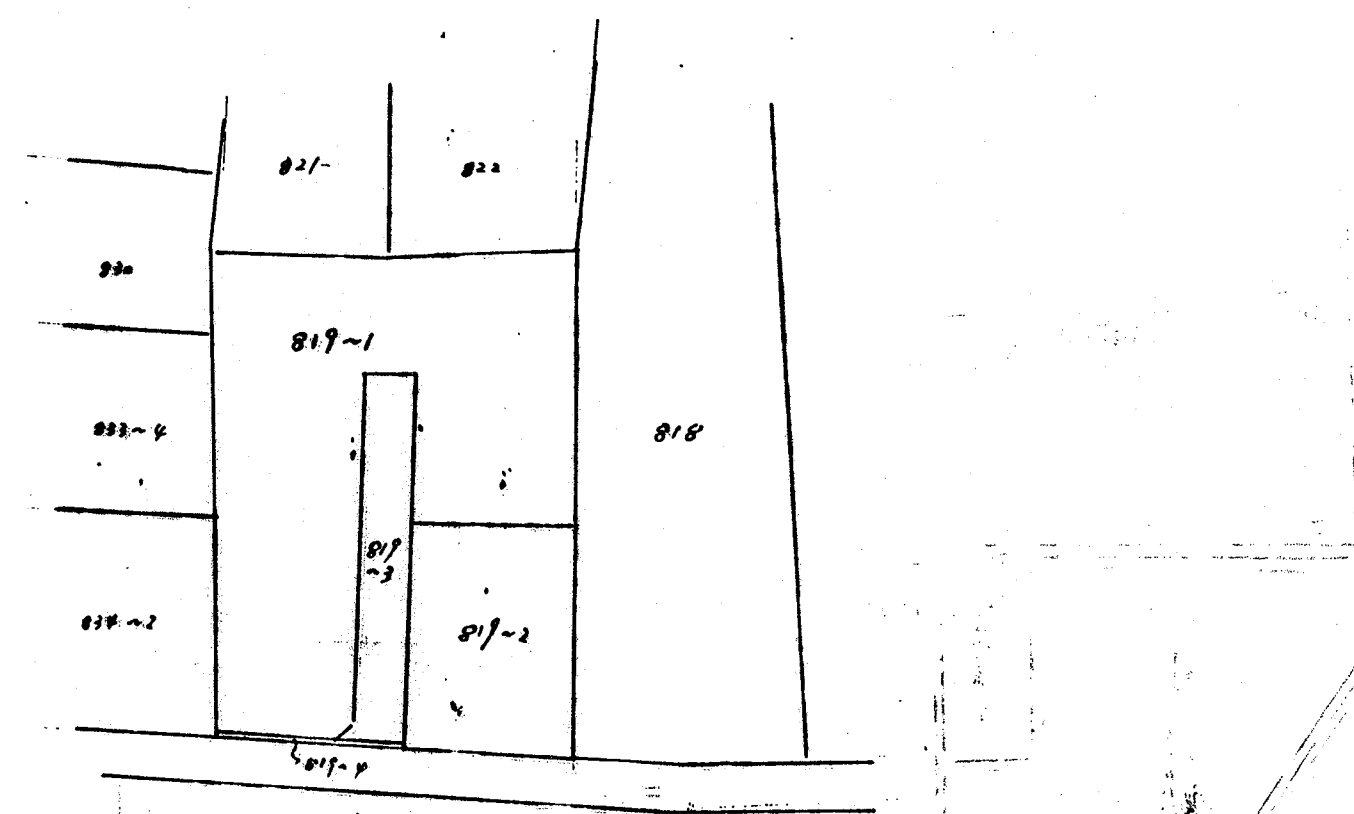
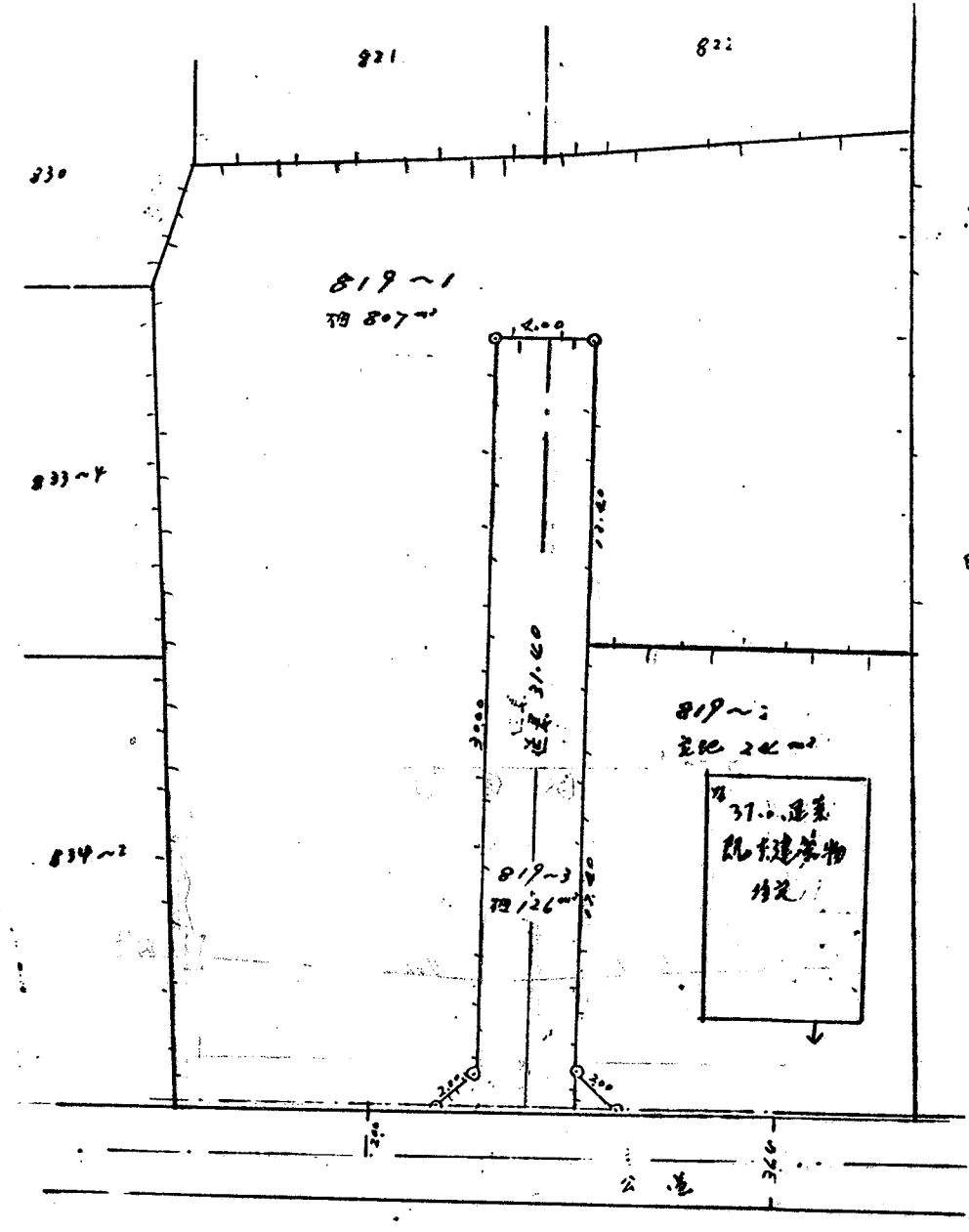


# 道路位置図 (指定)

指定年月日	昭和40年10月24日	番号	第 690 号
1. 申請に係る土地の地名地番			
埼玉県朝霞市大字膝折字光浦 819番~3 819番~2			
2. 申請に係る道路の幅員、延長及び面積			
幅員	4.00メートル	延長	21.40メートル
面積	平方メートル		
3. 利用宅地総面積		平方メートル	

縮 尺	付近見取図	
	地籍図	1/200
	構造図	1/50
	公図の写し	1/600



申請人	朝霞市建設部
申請内容	道路位置指定
申請日	昭和40年10月24日
受理日	昭和40年10月24日
索引番号	14-8