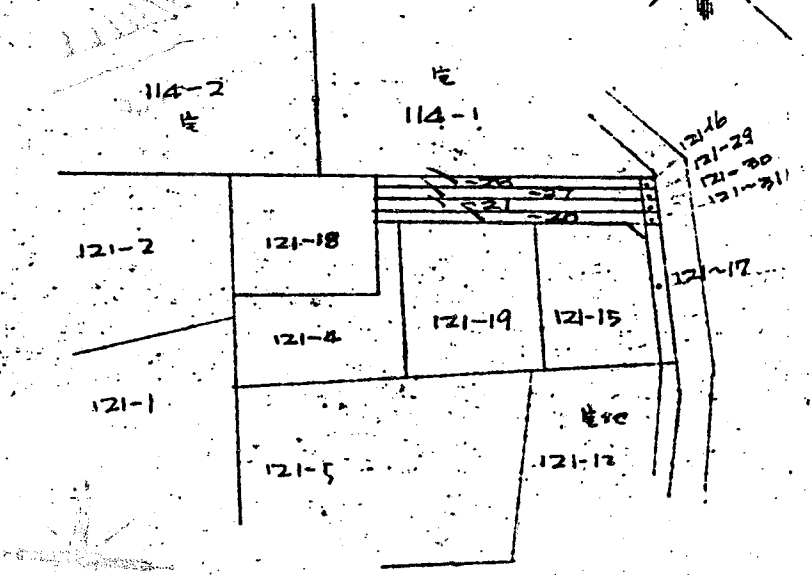
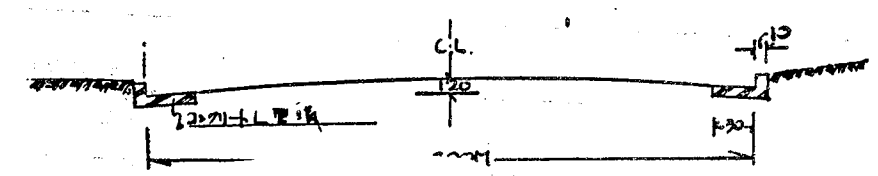
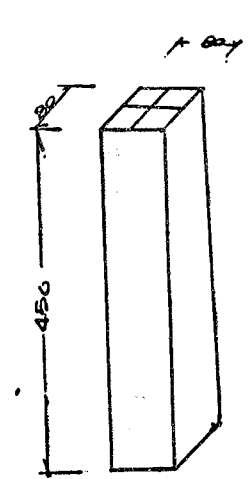
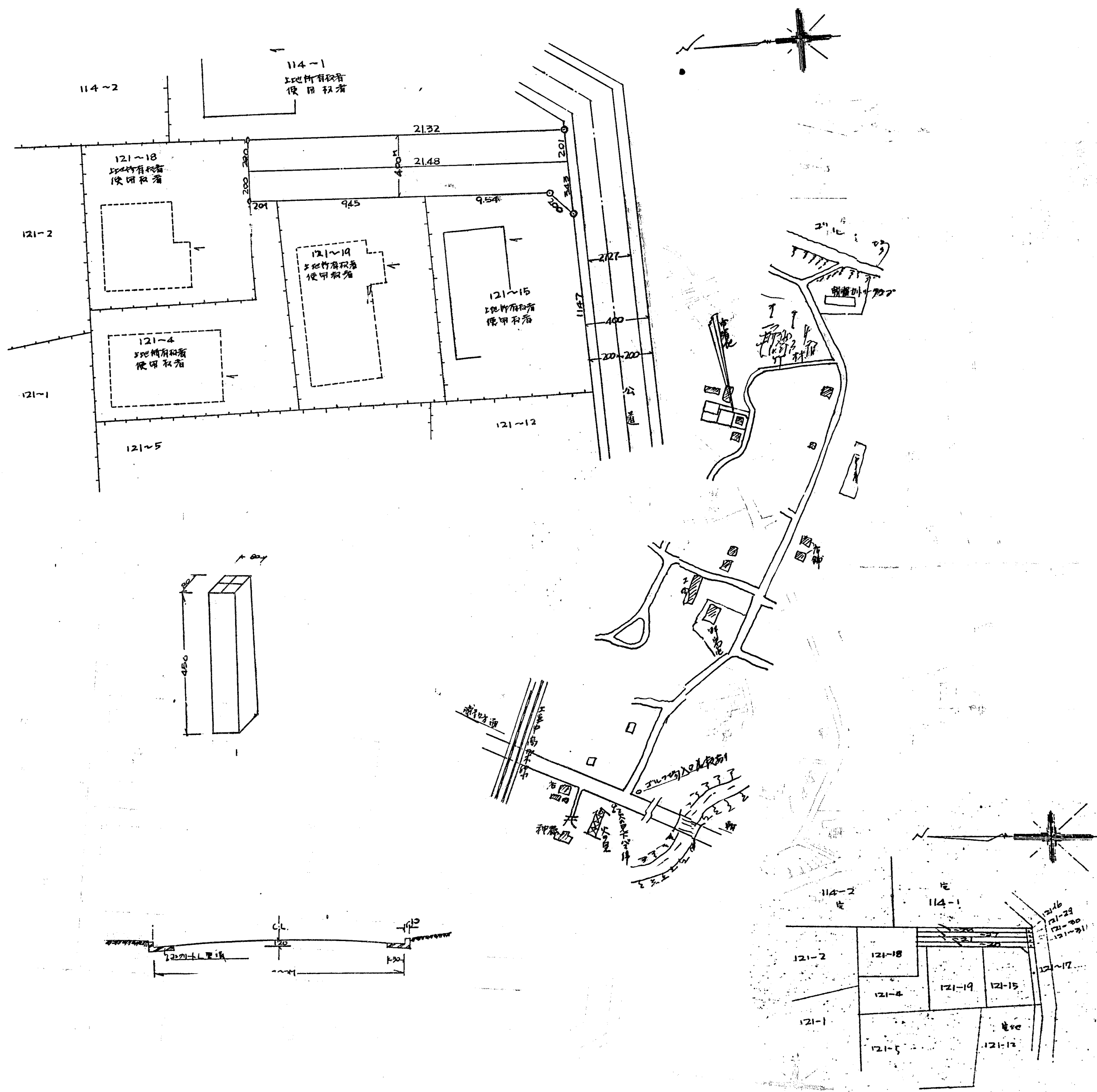


# 道路位置図 (指定)

指定年月日	昭和44年12月5日	番号	第933号
1. 申請に係わる土地の地名地番			
埼玉県朝霞市大字上内間木字中通121番地20,21,27,28			
2. 申請に係わる道路の幅員、延長及び面積			
幅員	4.00メートル	延長	21.48メートル
面積	平方メートル		
3. 利用宅地総面積			
平方メートル			



縮尺	付近見取図	
	地籍図	1/200
	構造図	1/50
	公図の写し	1/600

121-18	121-19	121-15	121-17
121-2	121-4	121-1	121-12