

道路位置図 (指定)

指定年月日 昭和44年2月24日 番号 第142号

1. 申請に係わる土地の地名地番

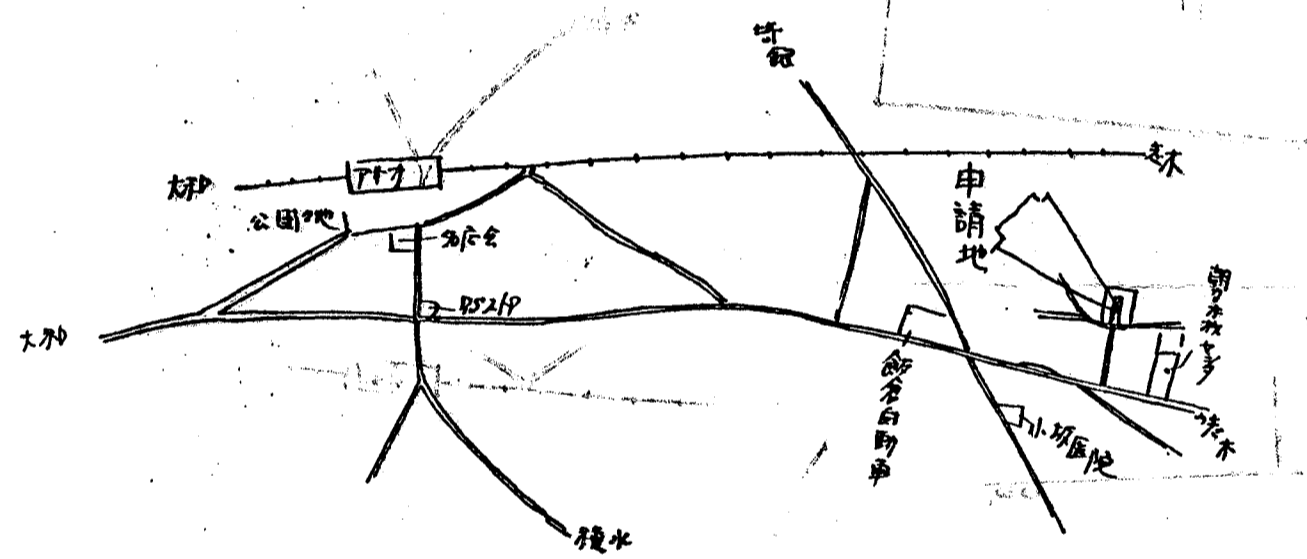
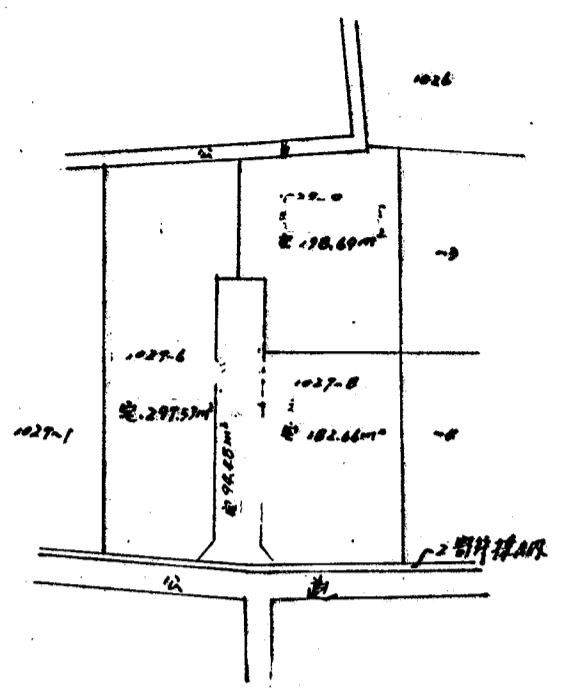
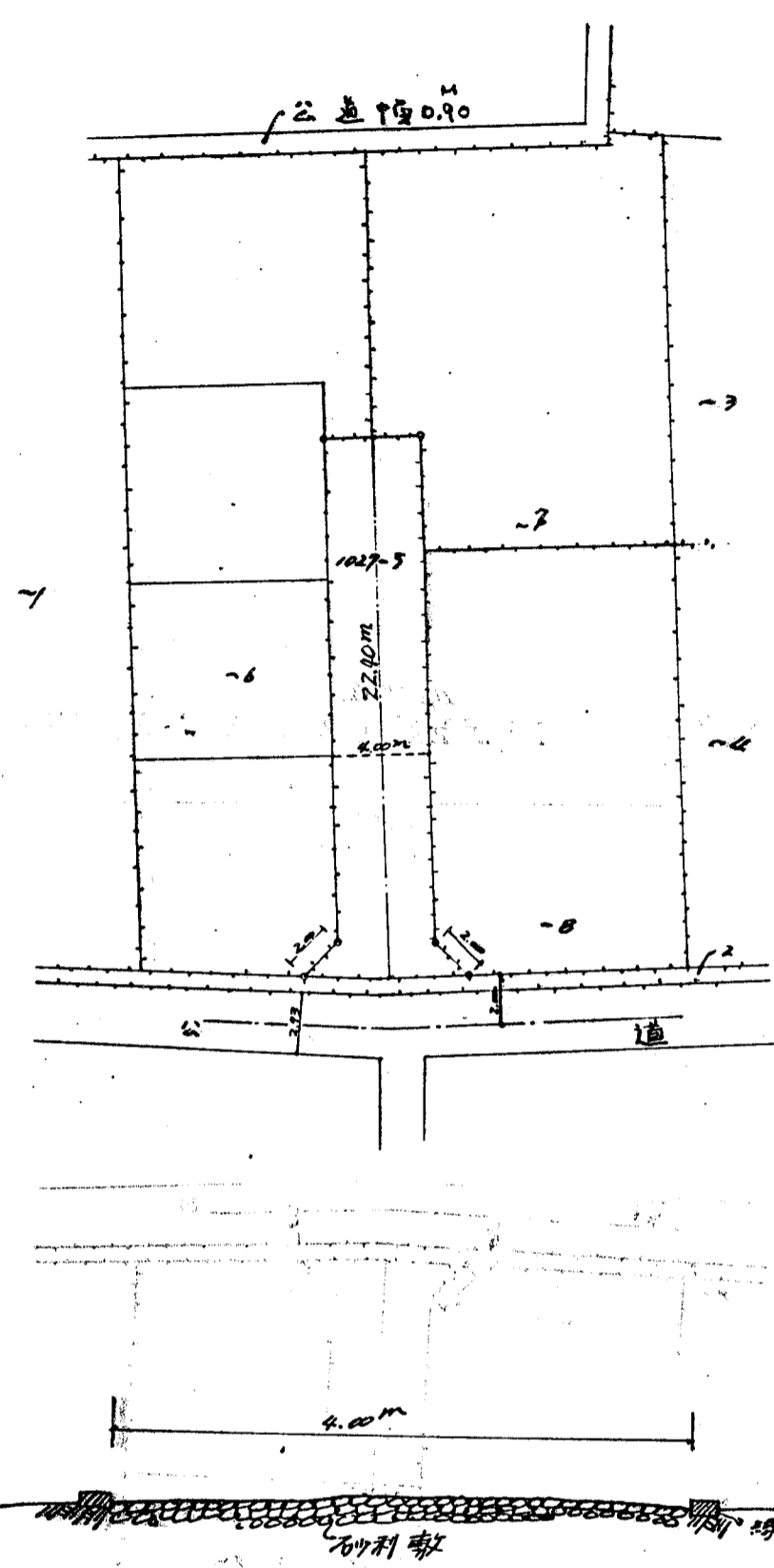
埼玉県朝霞市大字岡字榎戸1027-5

2. 申請に係わる道路の幅員、延長及び面積

幅員 4.00メートル 延長 22.40メートル 面積 平方メートル

3. 利用宅地絵面積 平方メートル

縮尺	付近見取図	
	地籍図	1/300
	構造図	1/50
	公図の写し	1/600



案内図

Official stamp area with a grid for recording information. The grid contains some faint text and numbers.

索引番号 15-11