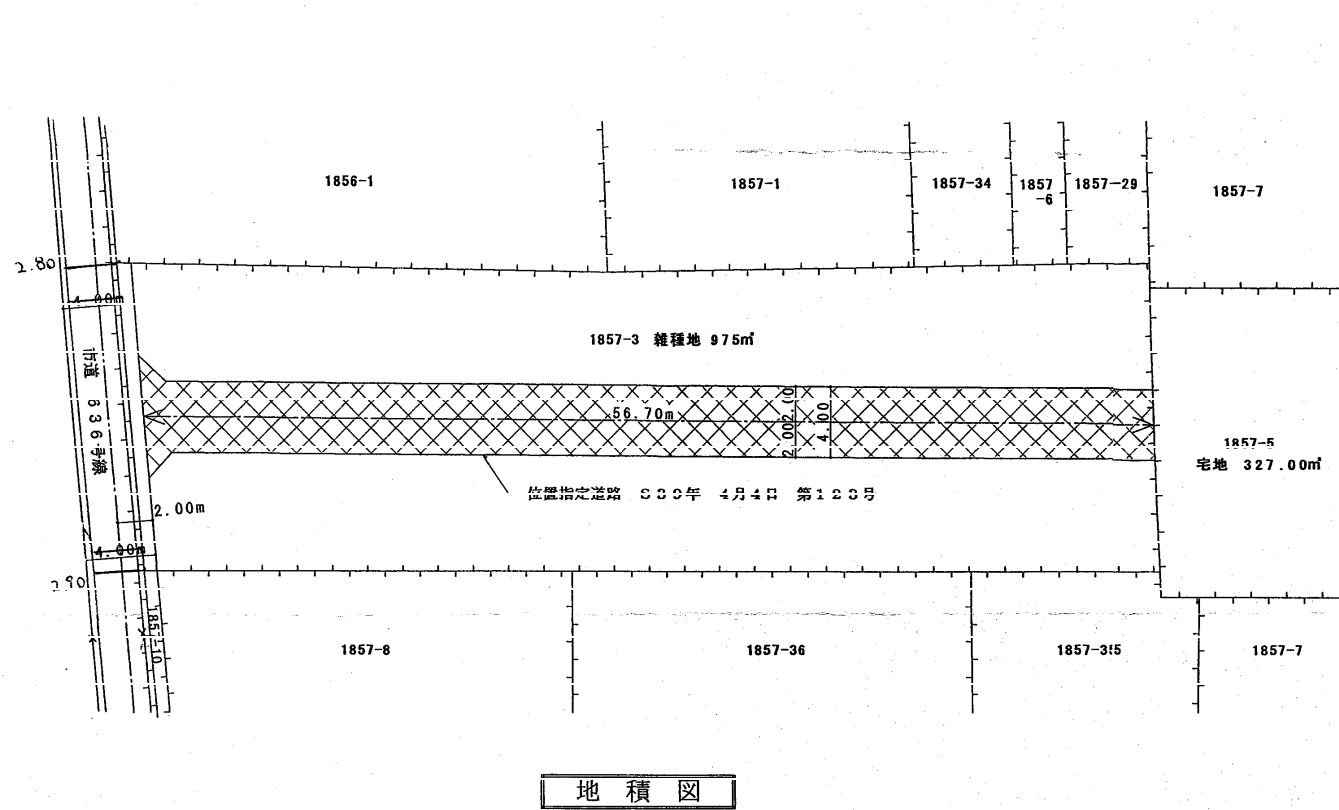


道路位置図 (指定・変更・廃止)

- 申請に係る土地の地名地番 朝霞市木町2丁目1857-3の一部
- 申請に係る道路の幅員、延長及び面積
幅員 4.00メートル・延長 56.70メートル・面積 228.33平方メートル
- 利用宅地総面積 平方メートル

付近見取図	—
縮地積図	S=1/300
構造図	—
尺公図の写し	S=1/600
求積図	S=1/500

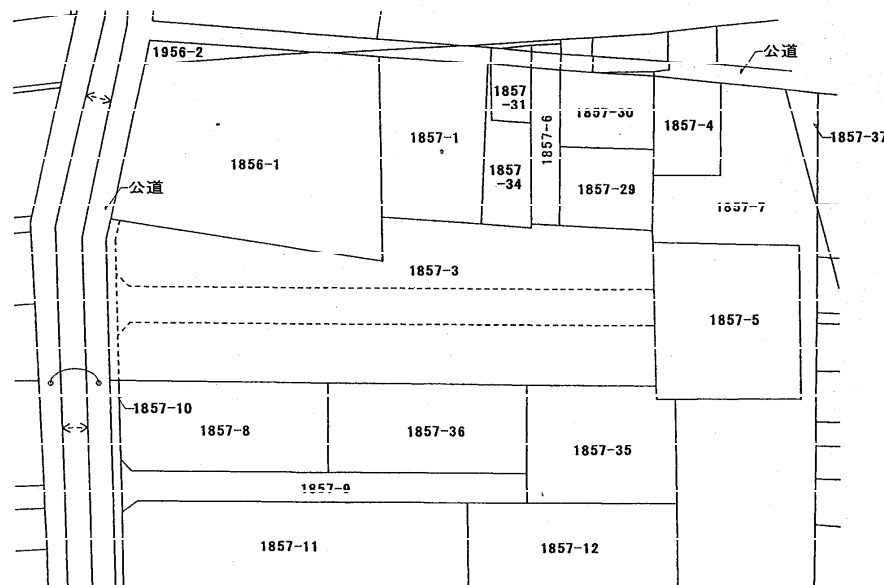
※道路の位置の指定・変更・廃止台帳			
告示年月日	17年8月5日	指定年月日	17年8月3日
告示番号	第177号	番号	第2号



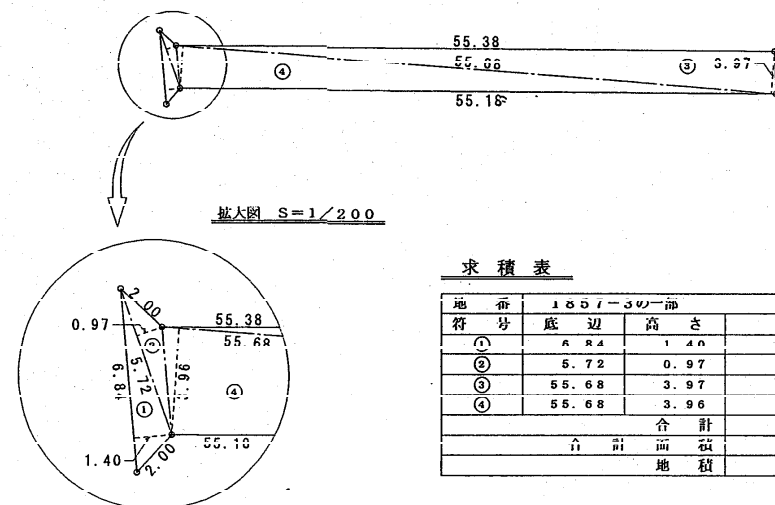
[凡例]

方位		都市計画路線	
道路位置の標識		既存道路	
主要出入口 (構造記入のこと。)		申請する道路の位置 (自動車転回広場を含む。)	
牛恒		指定された道路の位置及び建築線 (指定年月日及び器具を記入のこと。)	
予定建築物 (用途記入のこと。)		廃止される道路の位置	
既存建築物 (用途記入のこと。)		予定する道路の位置	
敷地界		C B 土留め	
地番界		高圧線	
		がけ	
		水路及び土揚敷	

公図の写し



求積図



求積表

地番	1857-3の一部			倍面積
符号	底辺	高さ		
①	55.38	1.40	77.532	957.60
②	5.72	0.97	5.5484	5.5484
③	55.68	3.97	221.0496	221.0496
④	55.68	3.96	220.4928	220.4928
合計				456.6668
合計面積				228.33340
地積				228.33 m ²