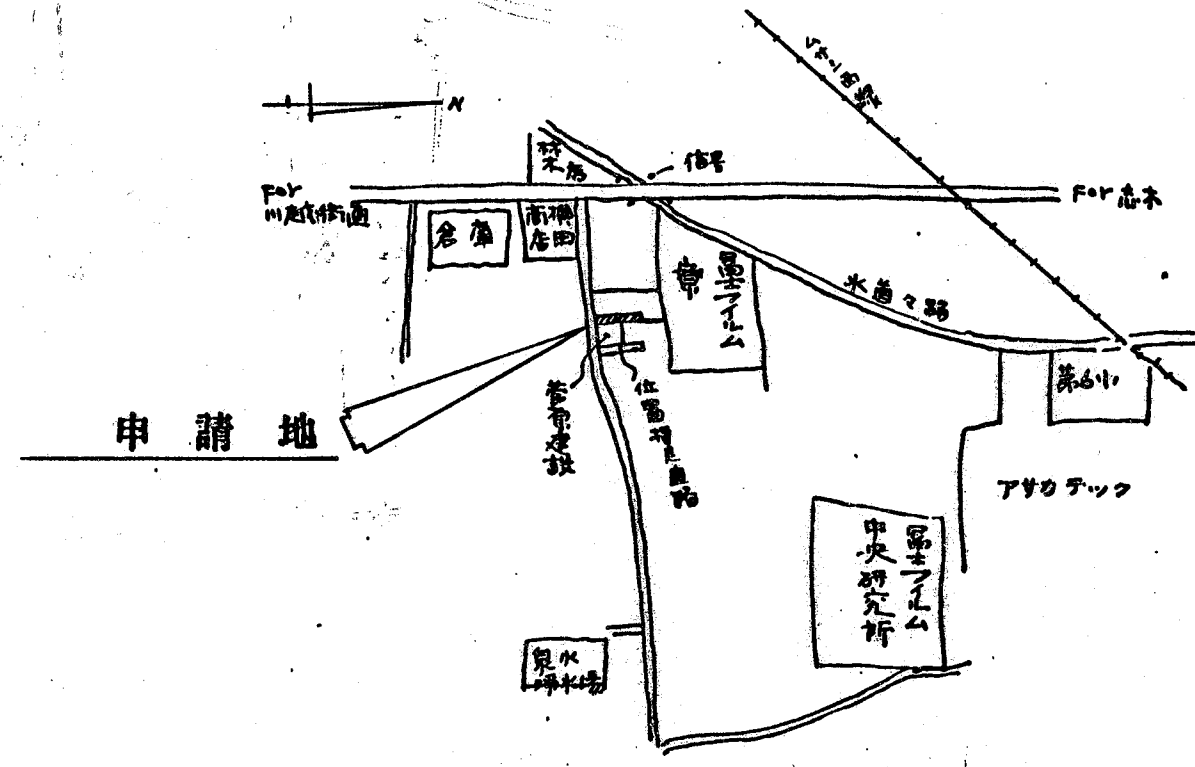
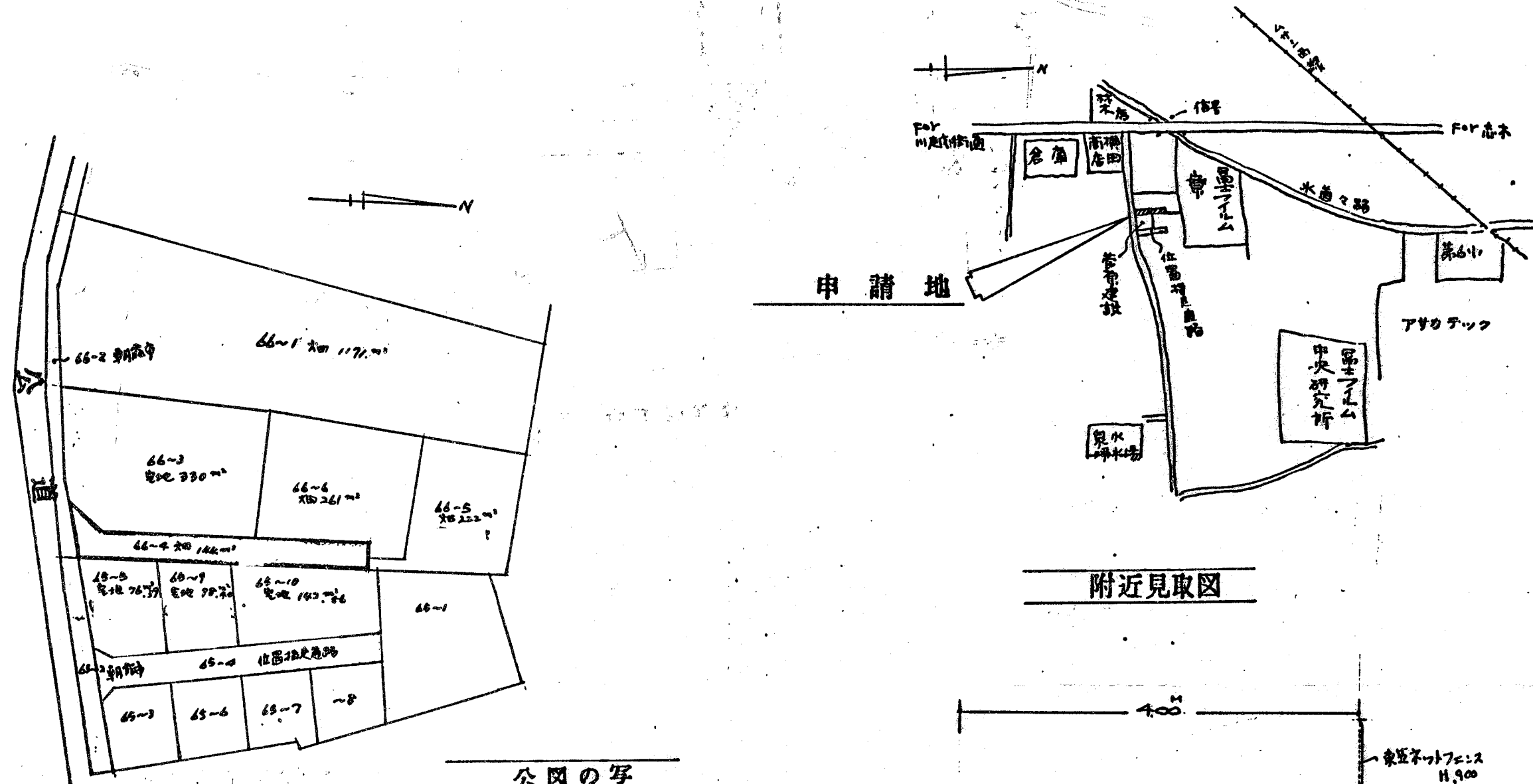
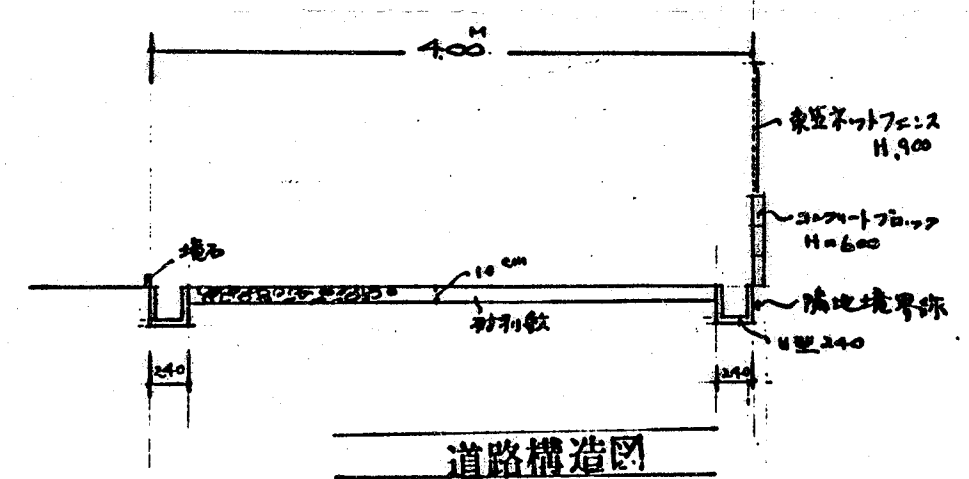


# 道路位置図 (指定)

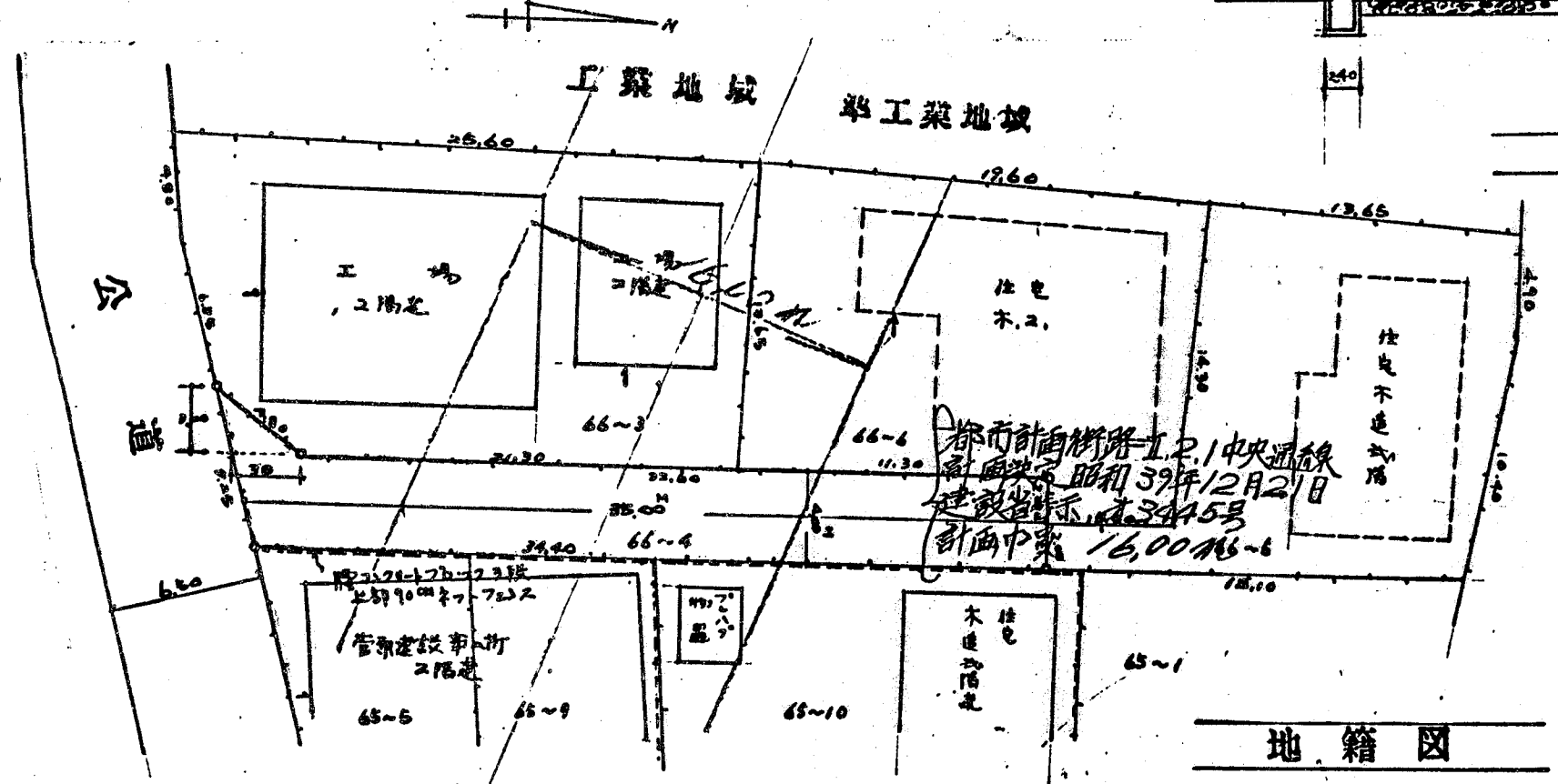
指定年月日	昭和46年9月20日	番号	第212号
1. 申請に係わる土地の地名地番			
埼玉県朝霞市大字溝沼字泉水66-4			
2. 申請に係わる道路の幅員、延長及び面積			
幅員	4.00m	延長	35.00m
面積	144.00平方m		
3. 利用宅地総面積			
957.00平方m			



附近見取図



道路構造図



地籍図

縮尺	付近見取図	
	地籍図	1/300
	構造図	1/50
	公園の写し	1/600