

道路位置図 (指定)

指定年月日 昭和48年12月21日 番号 第253号

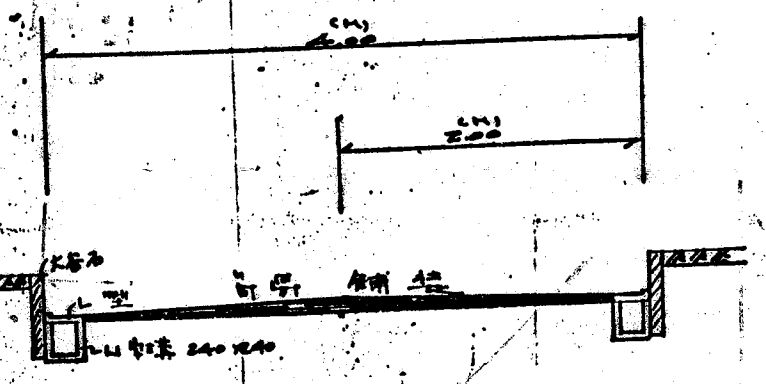
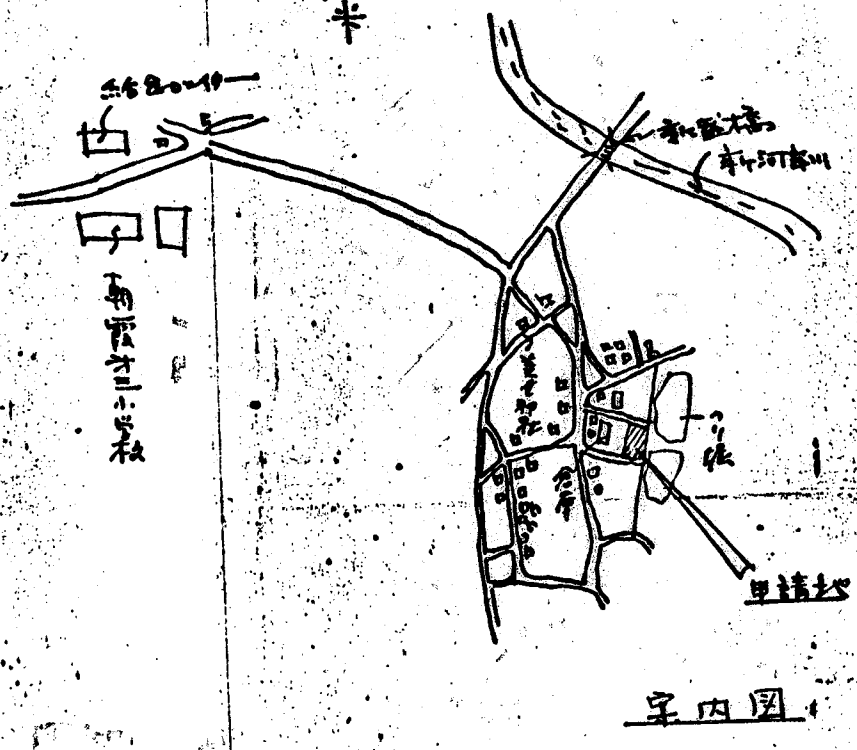
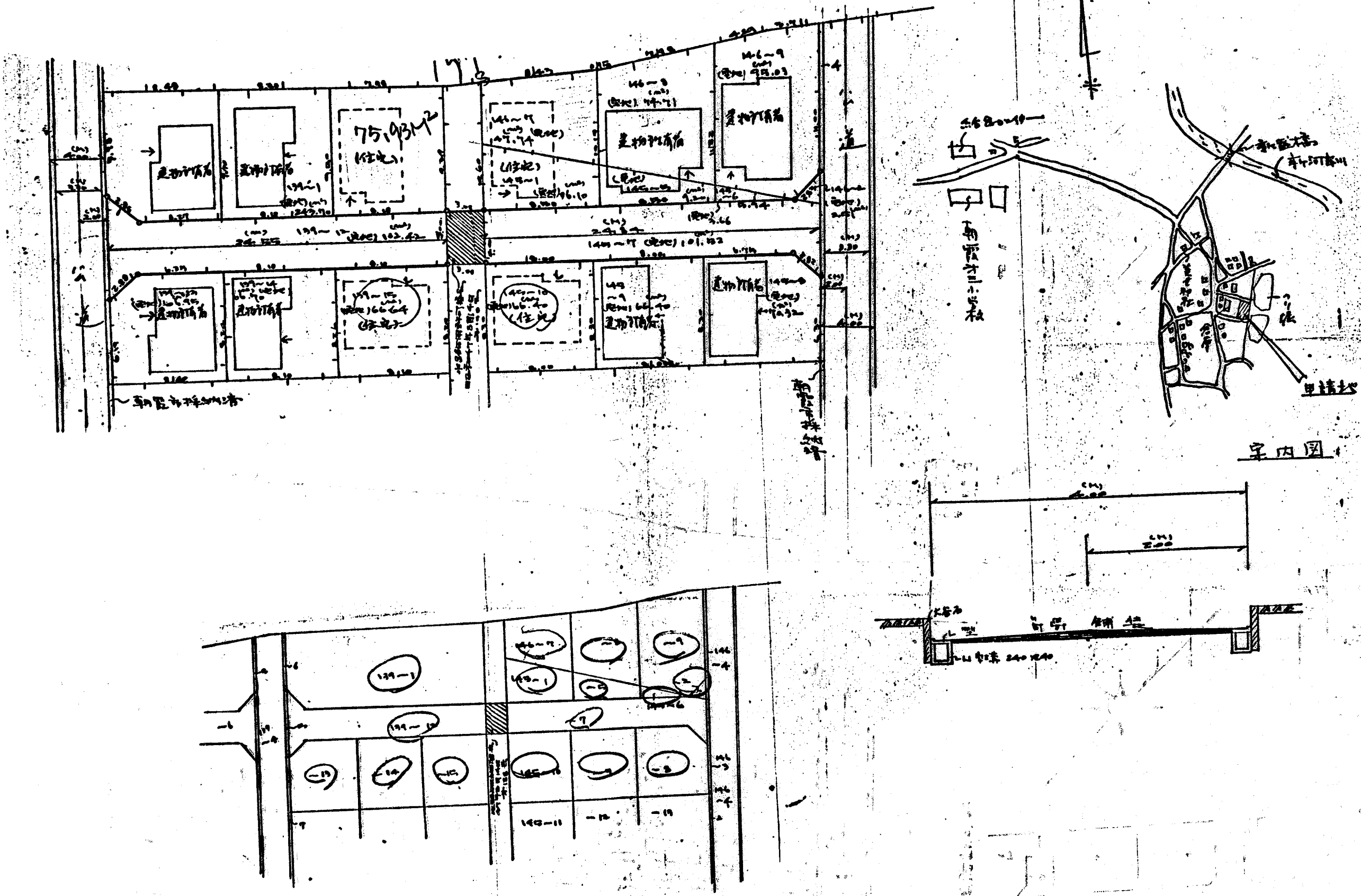
1. 申請に係わる土地の地名地番

埼玉県朝霞市大字田島字美女 139-12
145-2, -7

2. 申請に係わる道路の幅員、延長及び面積

幅員: 4.00m 延長: 52.39m 面積: 平方m

3. 利用宅地総面積 499.26 平方m



| | | |
|--------|-------|-------|
| 縮 尺 | 付近見取図 | |
| | 地籍図 | 1/300 |
| | 構造図 | 1/50 |
| | 公図の写し | 1/500 |