道路位置図（指定）

指定年月日	昭和48年 3月29日	番号	第 485 号

1．申請に係わる土地の地名地番

埼玉県朝霞市大字膝折字下ノ原 2176～6

2．申請に係わる道路の幅員、延長及び面積

幅員	4.00メートル	延長	22.95メートル	面積	95.00 平方メートル

3．利用宅地総面積	657.00 平方メートル

縮尺		
	付近見取図	
	地籍図	1/300
	構造図	1/50
	公図の写し	1/600

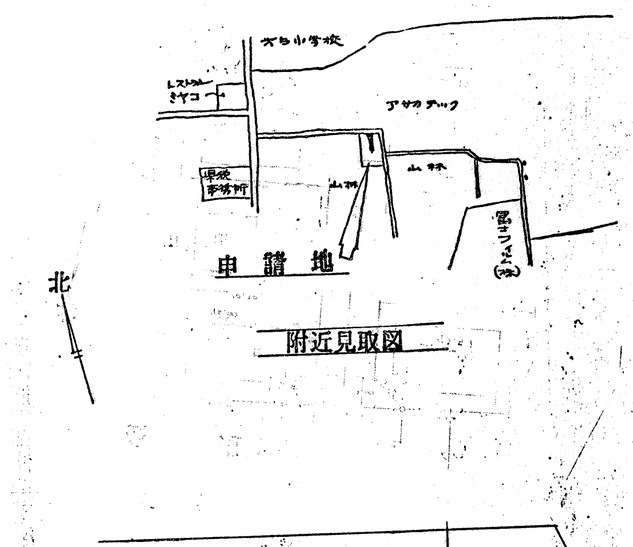

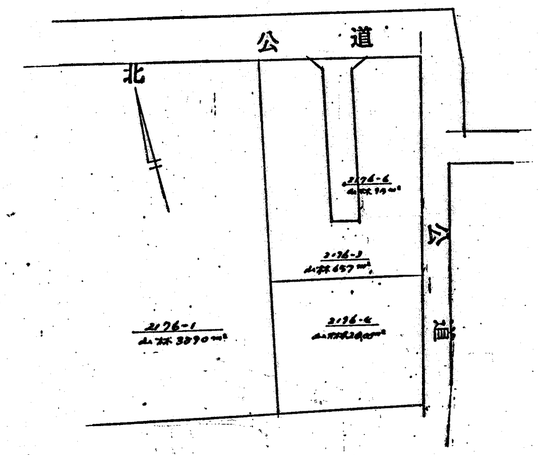

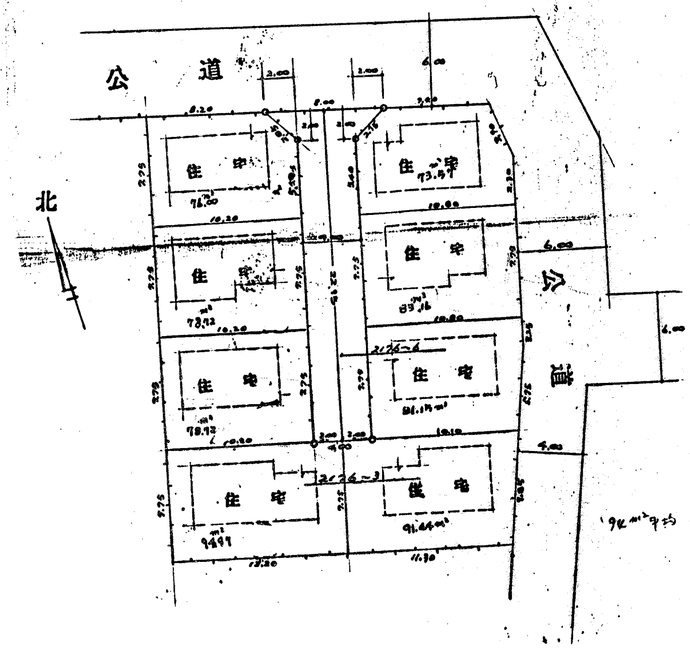

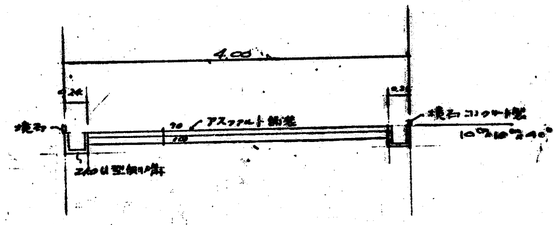

索引番号	33－12