

道路位置図 (指定)

指定年月日 昭和50年12月18日 番号 第181号

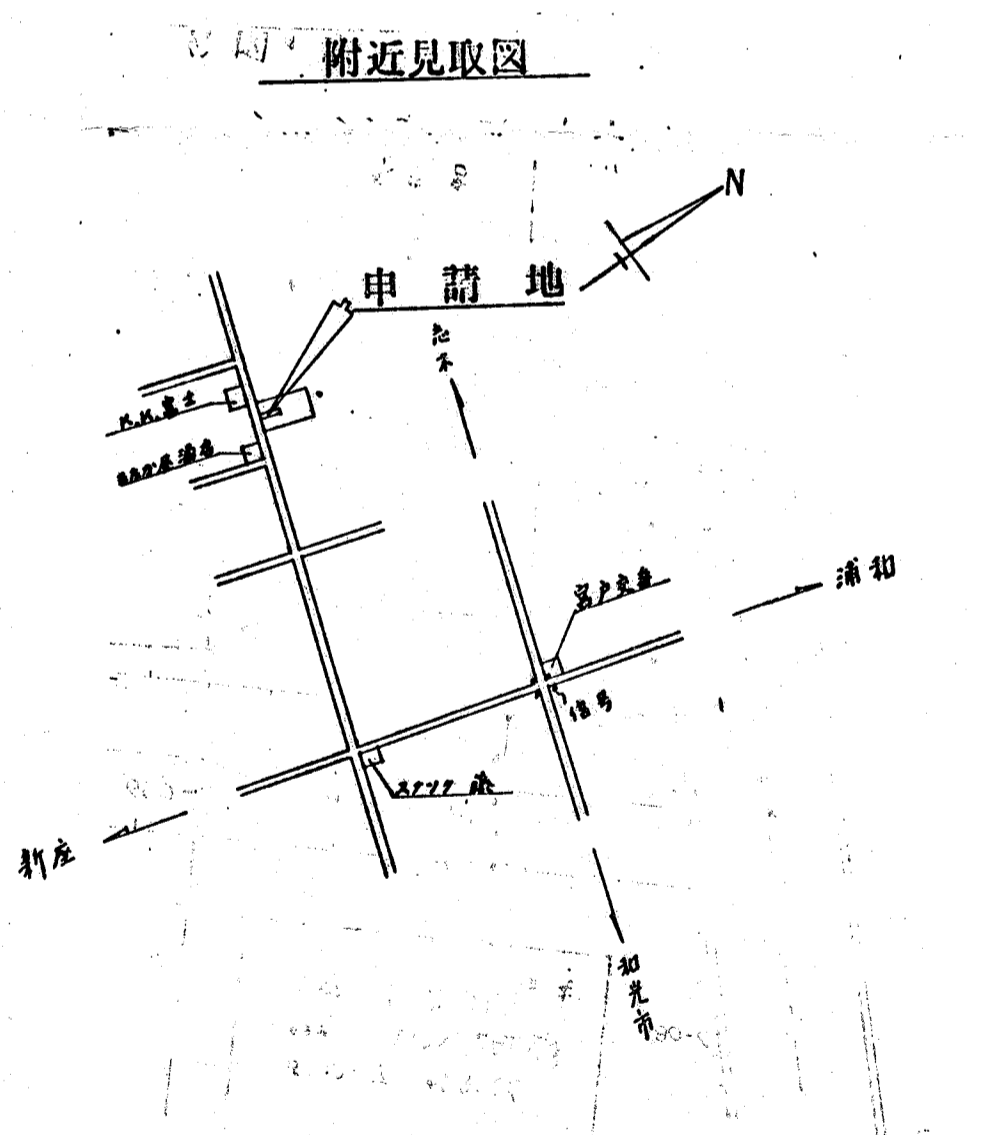
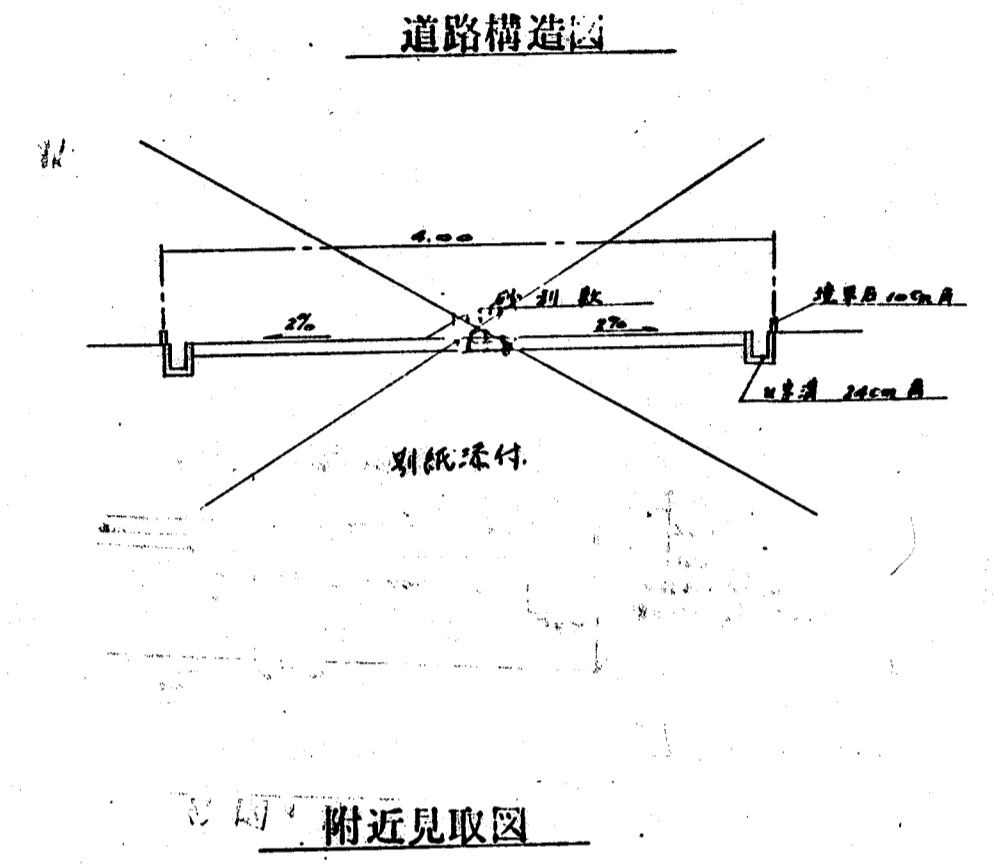
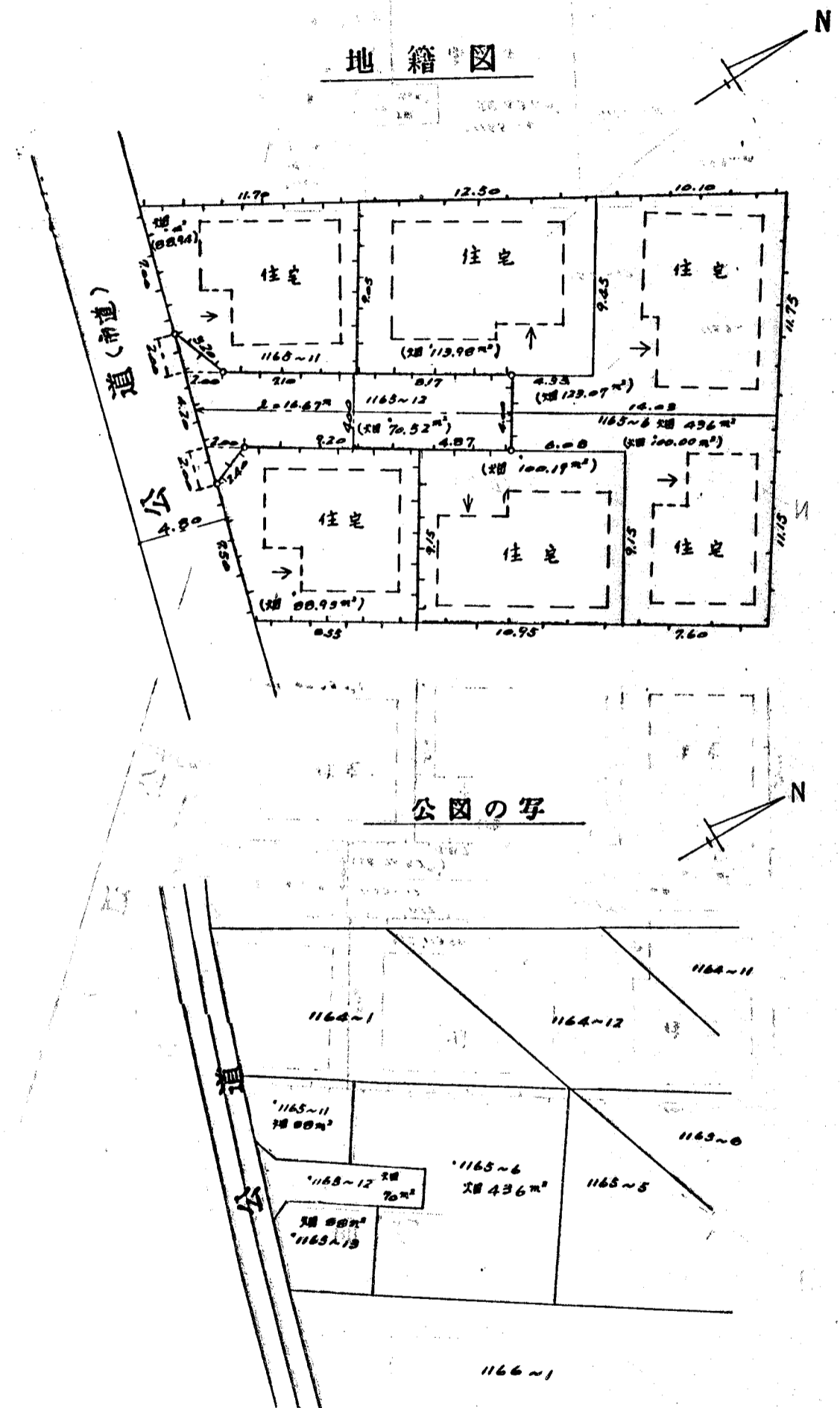
1. 申請に係わる土地の地名地番

埼玉県朝霞市大字宮戸字大新田1165番12

2. 申請に係わる道路の幅員、延長及び面積

幅員: 4.00m 延長: 16.67m 面積: 70.52平方m

3. 利用宅地総面積 437.24平方m



縮 尺	付近見取図	
	地籍図	1/300
	構造図	1/50
	公園の写し	1/600

申請人 〇〇〇〇〇〇
 代理人 〇〇〇〇〇〇
 申請内容 〇〇〇〇〇〇
 〇〇〇〇〇〇
 〇〇〇〇〇〇