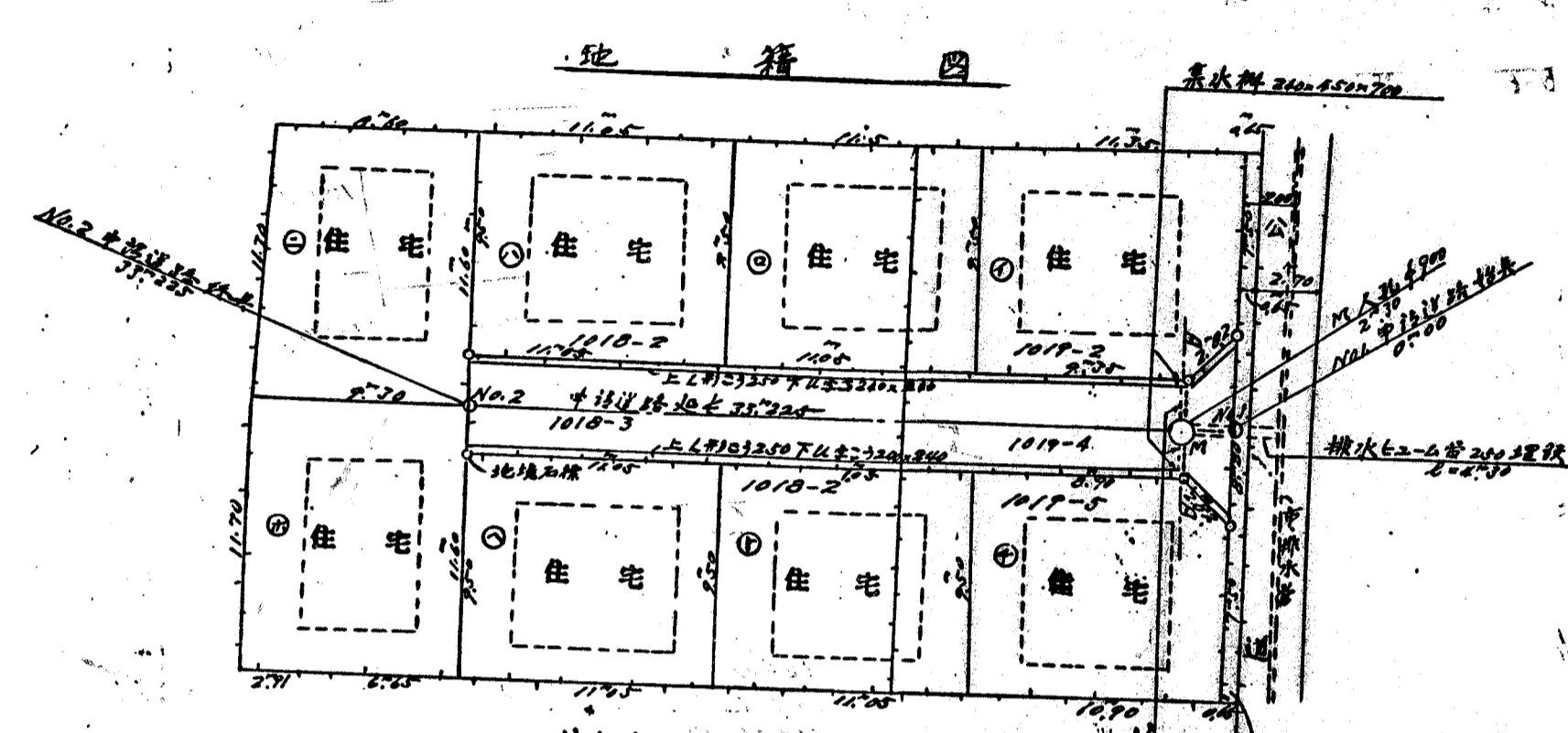


# 道路位置図 (指定)

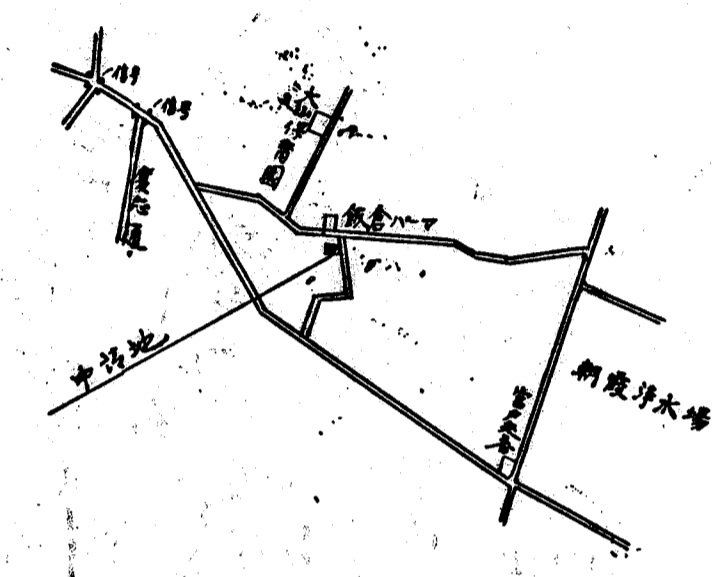
指定年月日	昭和50年6月26日	番号	第55号
1. 申請に係る土地の地名地番			
埼玉県朝霞市大字宮戸字立出し1018 <sup>8</sup> ~ <sup>3</sup> 1019 <sup>2</sup> ~ <sup>4</sup>			
2. 申請に係る道路の幅員、延長及び面積			
幅員	4.20m	延長	33.225m
面積	143.54 平方m		
3. 利用宅地総面積			
840.17 平方m			



住宅地区割面積

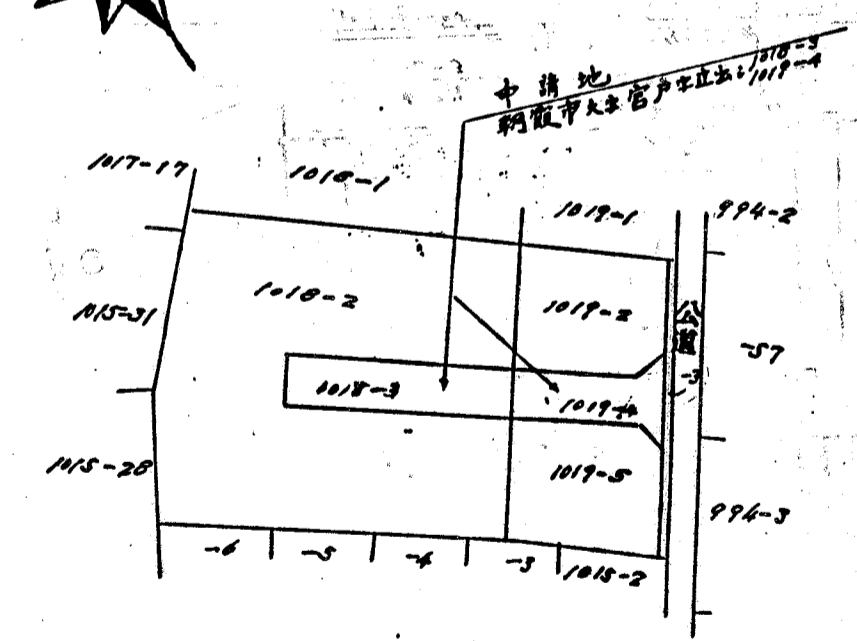
① 105.02	⑤ 104.97
② 104.97	⑥ 104.97
③ 104.97	⑦ 104.97
④ 103.02	⑧ 101.27

案内図



縮尺	付近見取図	
	地籍図	1/300
	構造図	1/50
	公図の写し	1/600

公図写



道路構造 A-A 横断面図

