

# 道路位置図 一部廃止

1, 申請に係る土地の地名地番 朝霞市溝沼四丁目990-9、991-19

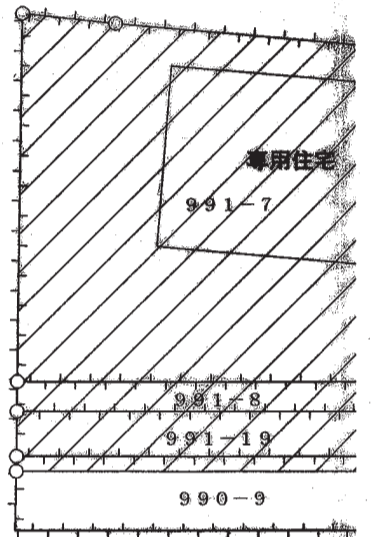
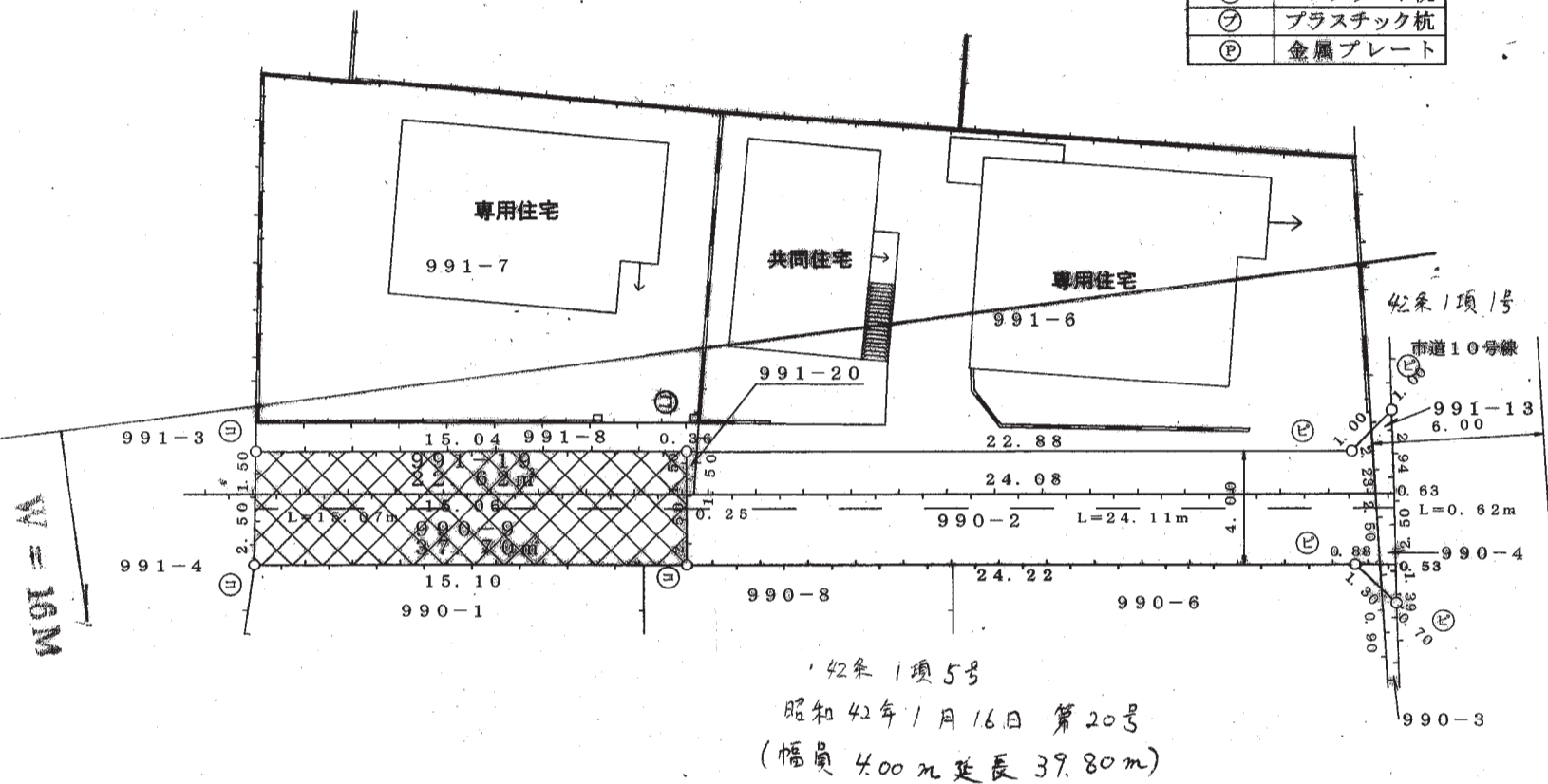
2, 申請に係る道路の幅員、延長及び面積

幅員 4.00メートル ・ 延長 15.07メートル ・ 面積 60.32平方メートル

3, 利用宅地総面積 平方メートル

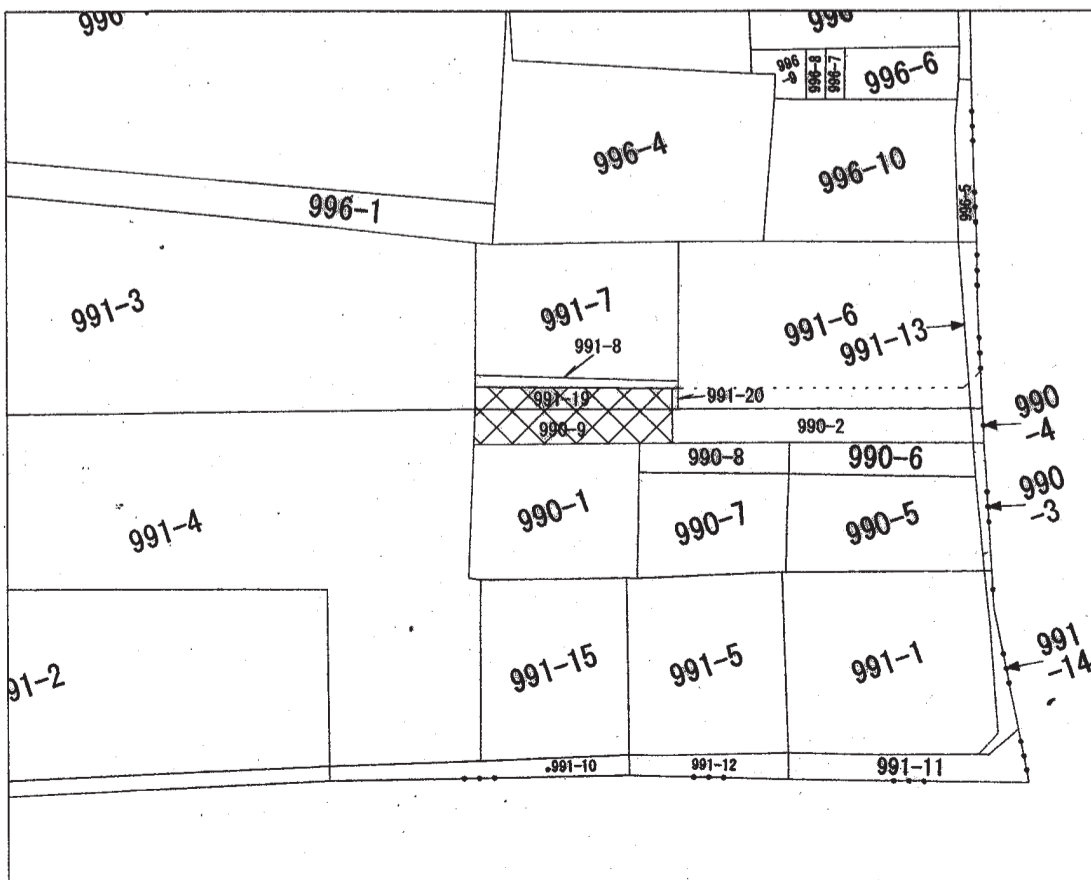
地籍図 S=1/250

筆界点	境界標の種類
㊸	石 杭
㊹	金 属 板
㊺	コンクリート杭
㊻	プラスチック杭
㊼	金属プレート



付近見

公図の写し S=1/600



縮尺	付近見取図	1/1500
	地籍図	1/250
縮尺	構造図	
	公園の写し	1/600

※ 道路の位置の指定・変更・廃止台帳			
告示年月日	20年12月12日	指定年月日	20年12月12日
告示番号	第 321 号	番号	第 1 号

原本照合済

都市計画街路

3.4.3 中央通

計画幅員 W = 16M

計画決定昭和47年4月25日

埼玉県告示 第69号 朝霞市都市計画課

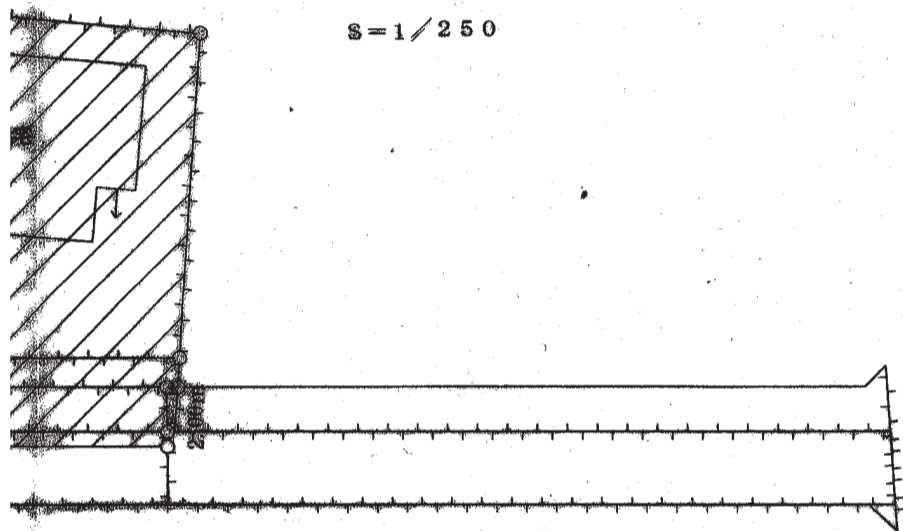
注、本計画は平面図等から検討して  
記入したものである。

平成20年(2月9日)

朝霞市都市計画課

991-7の建物の敷地

S=1/250



(凡例)

方	位		郡	界	
道路位置の標識			都市計画路線		
へ	い		既存道路		
(構造を記入のこと)			申請する道路の位置		
主要出入口			(自動車回転広場を含む。)		
井	戸		指定された道路の位置及び建築線		
(用途を記入のこと)			(指定年月日及び番号を記入のこと。)		
生	垣		廃止される道路の位置		
予定建築物			予定する道路の位置		
(用途を記入のこと)			擁	壁	
既存建築物			高	圧	
(用途を記入のこと)			が	け	
敷	地		水路及び土揚敷		
地	番				
市	町				
界	界				

(注意)

- 1 承諾書の「権利別」欄には、申請に係る土地(隣接土地を含む。)の所有者、使用権者及び建築物又は工作物の所有者若しくはその他の権利者名をそれぞれ記入すること。
- 2 図面中に、地番、権利別及び氏名をそれぞれ記入すること。
- 3 申請の道路の幅員、延長及び面積の単位は、メートル(少数点以下2位まで)とすること。
- 4 付近見取図、地籍図、道路構造図、自動車回転広場の構造図、公園の写し及び土地に高低さがある場合はその断面図を記入すること。
- 5 道路及び自動車回転広場の構造図には、側溝等及び路面の構造を記入すること。
- 6 付近見取図と地籍図の方位は、一致させること。
- 7 隣接境界又は測量の基点から申請道路までの距離を記入すること。
- 8 ※欄には、記入しないこと。