

道路位置図 (指定・変更・廃止)

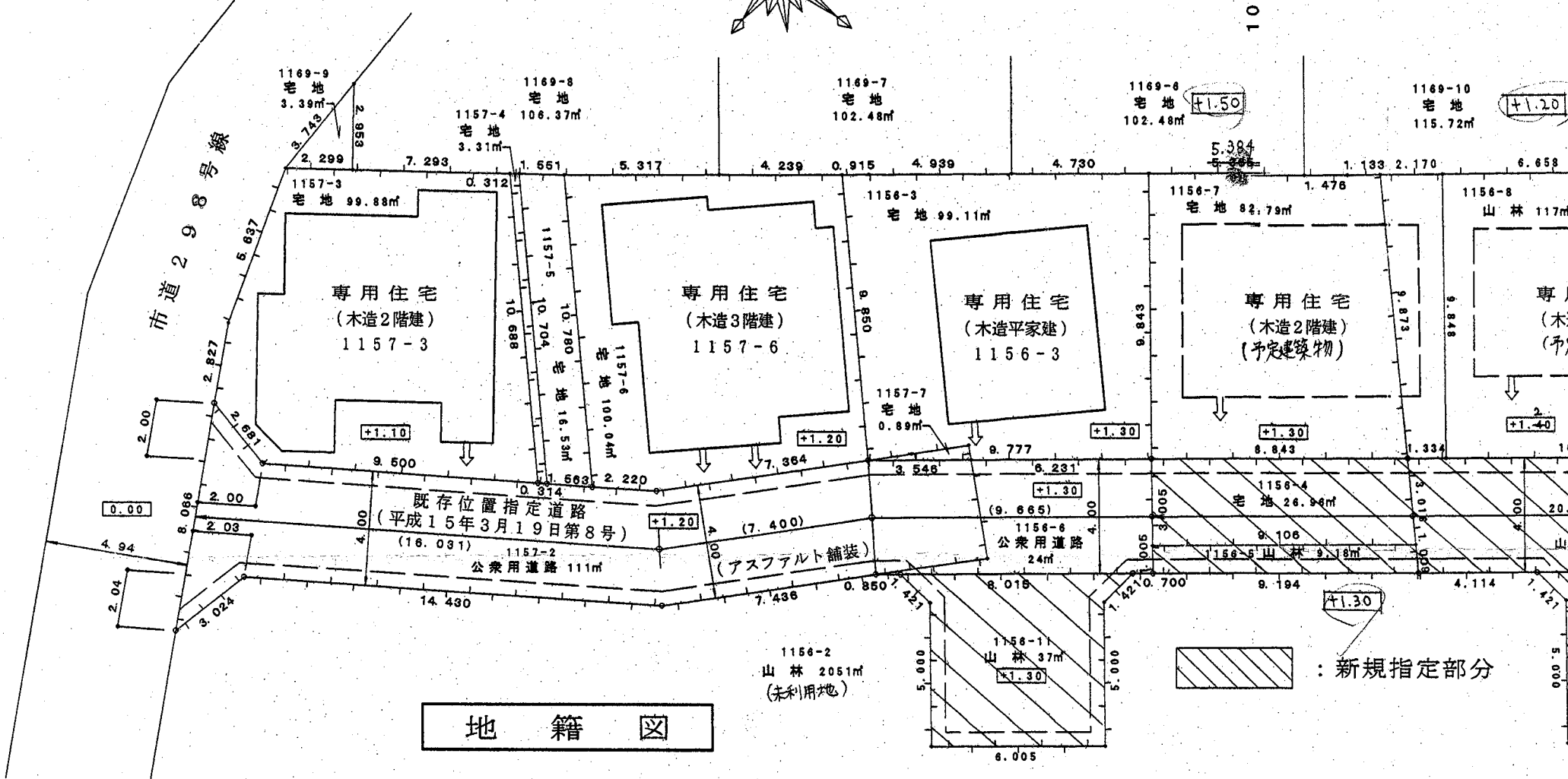

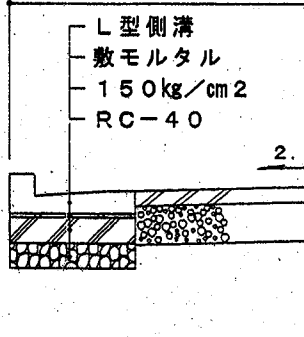
道路位置指定
20年6月24日
第3号

原本照合済

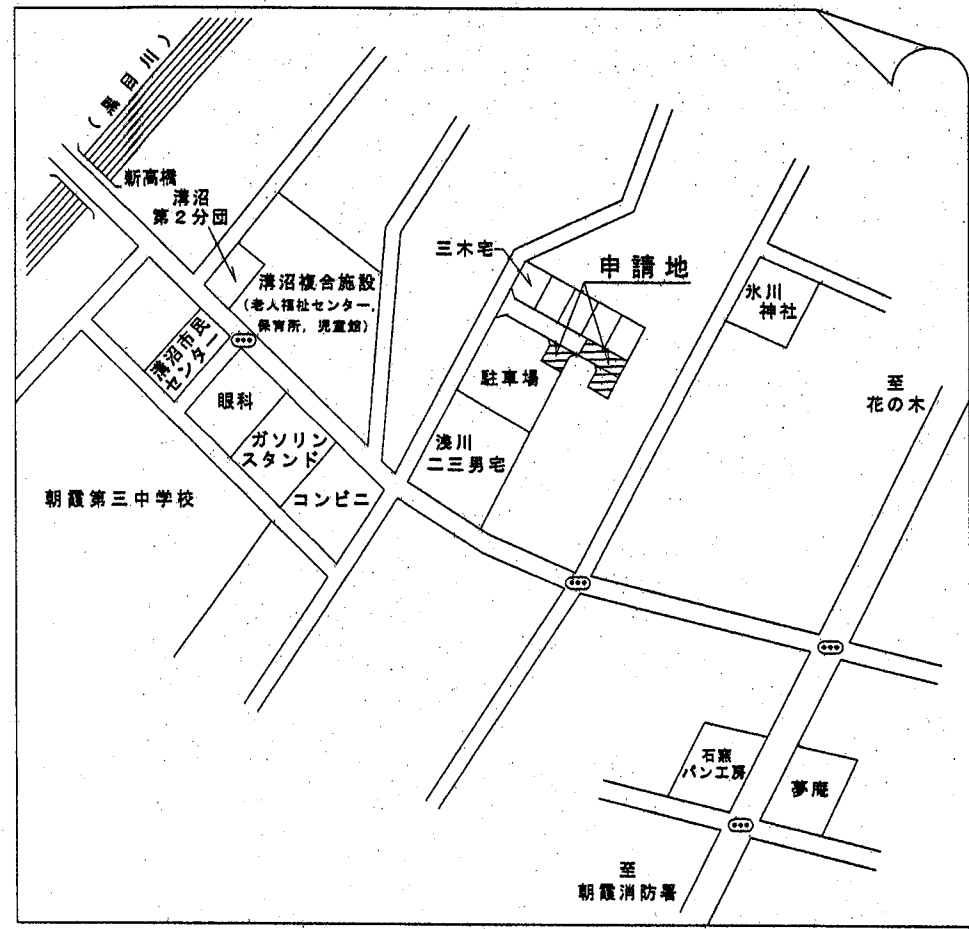
1. 申請に係る土地の地名地番 朝霞市溝沼7丁目1156-4, -5, -9, -10, -11

2. 申請に係る道路の幅員、延長及び面積

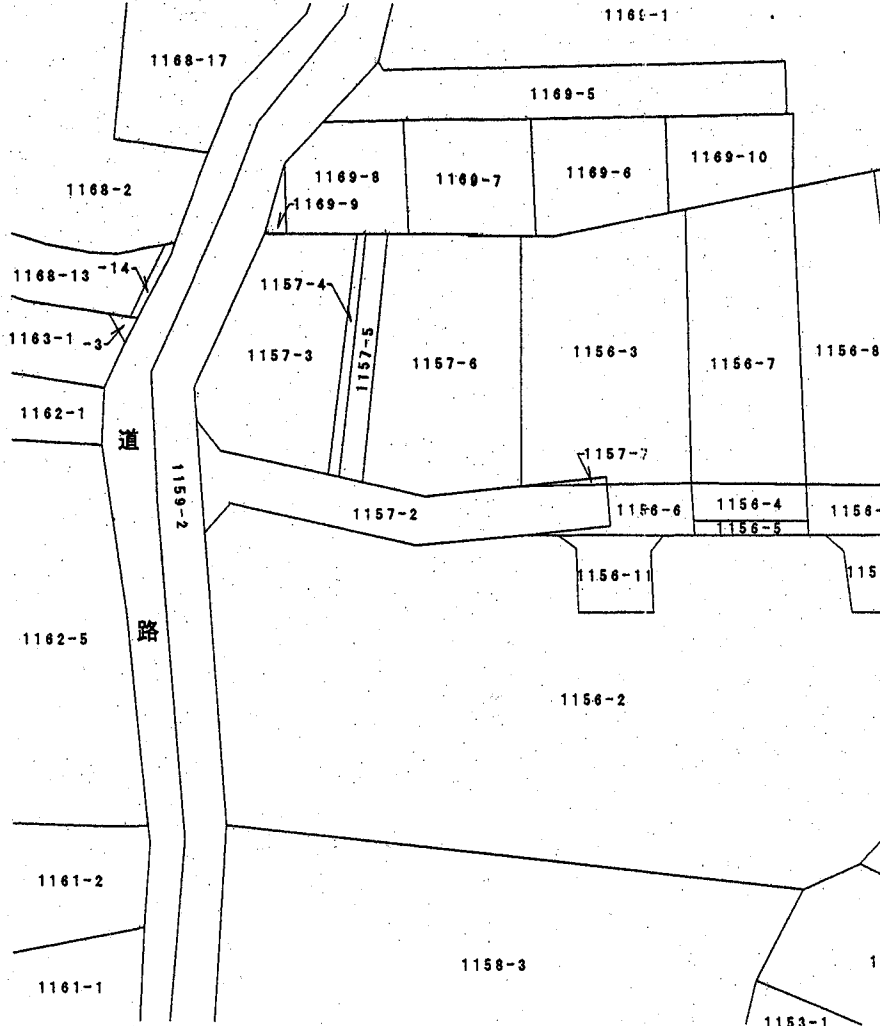
幅員	4.00	メートル・延長	20.314	メートル・面積	81.45	平方メートル
					81.44	
					81.45	平方メートル
3. 利用宅地総面積	200.08				(転回広場 等)	平方メートル
	199.79				73.62	




地籍図



案内図




公図写し



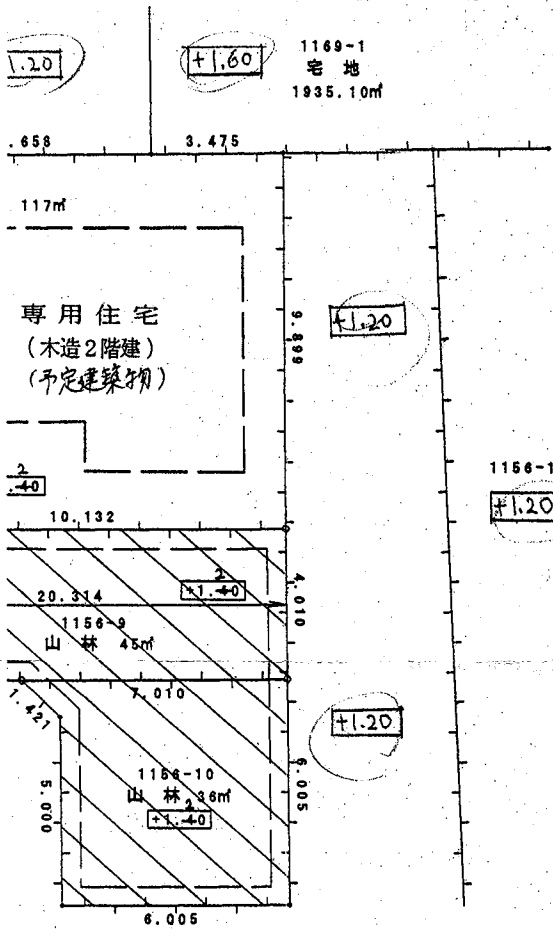
縮尺	付近見取図	——
	地籍図	S=1:200
	構造図	S=1:30
	公図の写し	S=1:600

※ 道路の位置の指定・変更・廃止台帳			
告示年月日	20年6月24日	指定年月日	20年6月24日
告示番号	第 189 号	番号	第 3 号

原本照合済



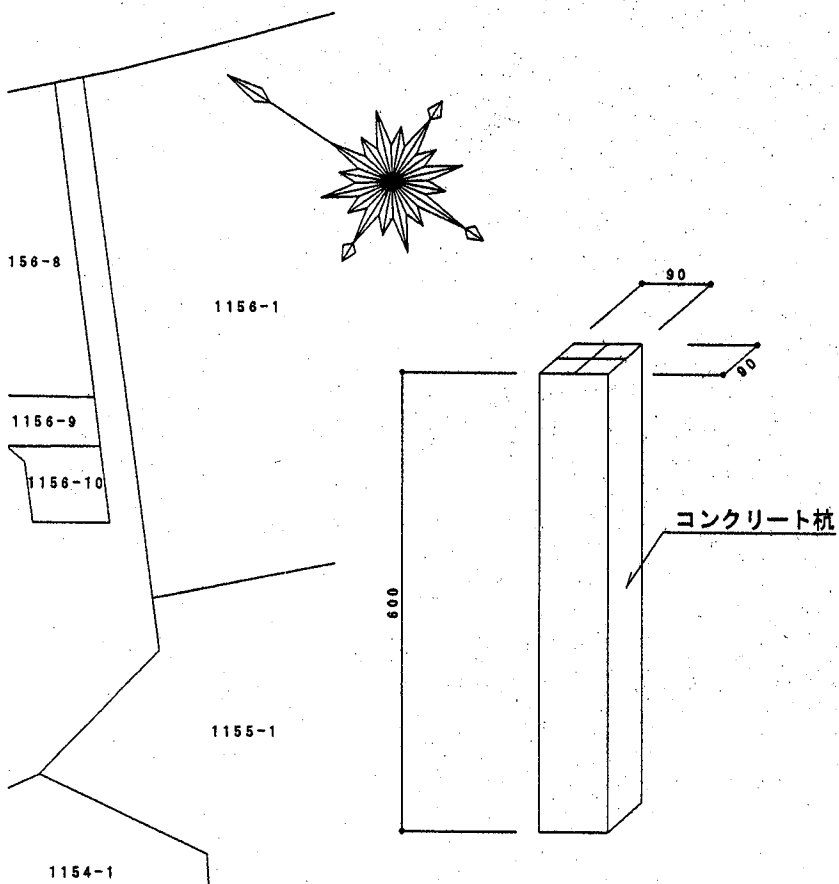
道路構造図



【凡例】

- 方位
- 道路位置の標識
- ～ (構造を記入のこと。)
- 主要出入口
- 生垣
- 予定建築物 (用途を記入のこと。)
- 既存建築物 (用途を記入のこと。)
- 敷地境界
- 地番界

- 都市計画路線
- 既存道路
- 申請する道路の位置 (自動車転回広場を含む。)
- 指定された道路の位置及び建築線 (指定年月日及び番号を記入のこと。)
- 廃止される道路の位置
- 予定する道路の位置
- 擁壁
- 高圧線
- がけ
- 水路及び土揚敷



境界石構造図