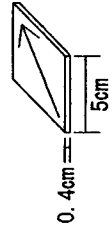
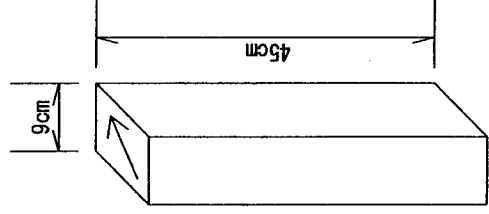


縮	付近見取図	1/1500
尺	地籍図	1/200
	構造図	1/5, 1/10, 1/30
	公図の写し	1/600

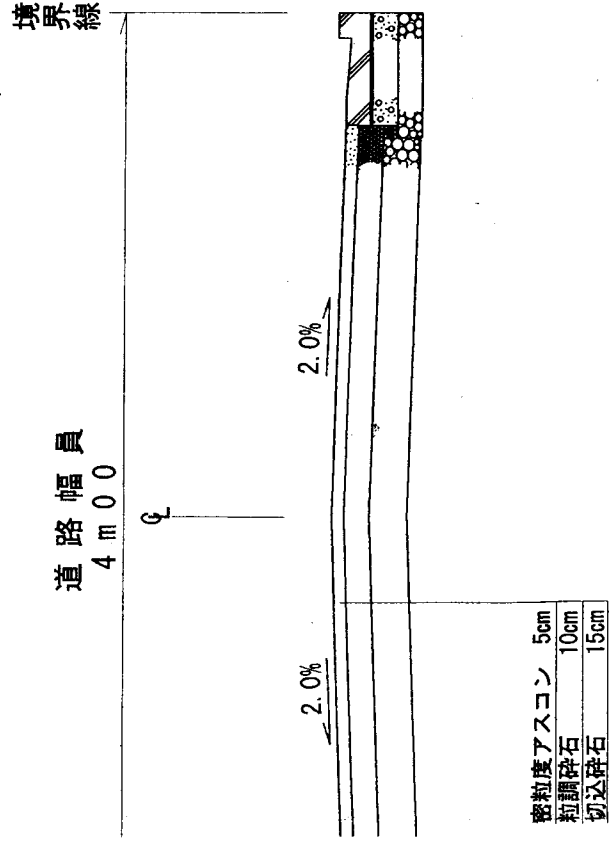
境界標(金属標) 縮尺:1/5



境界石 縮尺:1/10



縮尺:1/30



※ 道路の位置の指定・変更・廃止台帳			
告示年月日	21年1月9日	指定年月日	21年1月8日
告示番号第	6号	番号第	7号

原日照合済

(凡例)


方	位	郡	界
道路位置の標識	市	都	線
へ (構造を記入のこと。)	計	市	画
主 要 出 入 口	存	既	道
井 戸 垣 物	申 請 する 道路の位置		路
予 定 建 築 物 (用途を記入のこと。)	(自動車転回広場) (を含む)		の 位置
既 存 建 築 物 (用途を記入のこと。)	指 定 され た 道路の位置及		
敷 地 番 村 界	び 建 築 線 (指定年月日及び番		
市 町 界	号を記入のこと。)		
	廃 止 され る 道路の位置		
	予 定 する 道路の位置		
	擁 壁		
	高 庄		
	が け		
	水 路 及 び 土 揚 敷		

(注 意)

1. 承諾者の「権利別」欄には、申請に係る土地(隣接土地を含む。)の所有者、使用者及び建築物又は工作物の所有者若しくはその他の権利者名をそれぞれ記入すること。
2. 図面中に、地番、権利別及び氏名をそれぞれ記入すること。
3. 申請の道路の幅員、延長及び面積の単位は、メートル(小数点以下2位まで)とすること。
4. 附近見取図、地籍図、道路構造図、自動車転回広場の構造図、公図の写し及び土地に高低さがある場合はその断面図を記入すること。
5. 道路及び自動車転回広場の構造図には、側溝等及び路面の構造を記入すること。
6. 附近見取図と地籍図の方位は、一致させること。
7. 隣接境界又は測量の基点から申請道路までの距離を記入すること。
8. ※欄には、記入しないこと。

様式第8号(第6条, 第7条関係)

道路位置指定(指定・変更・廃止)

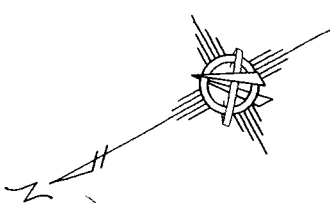
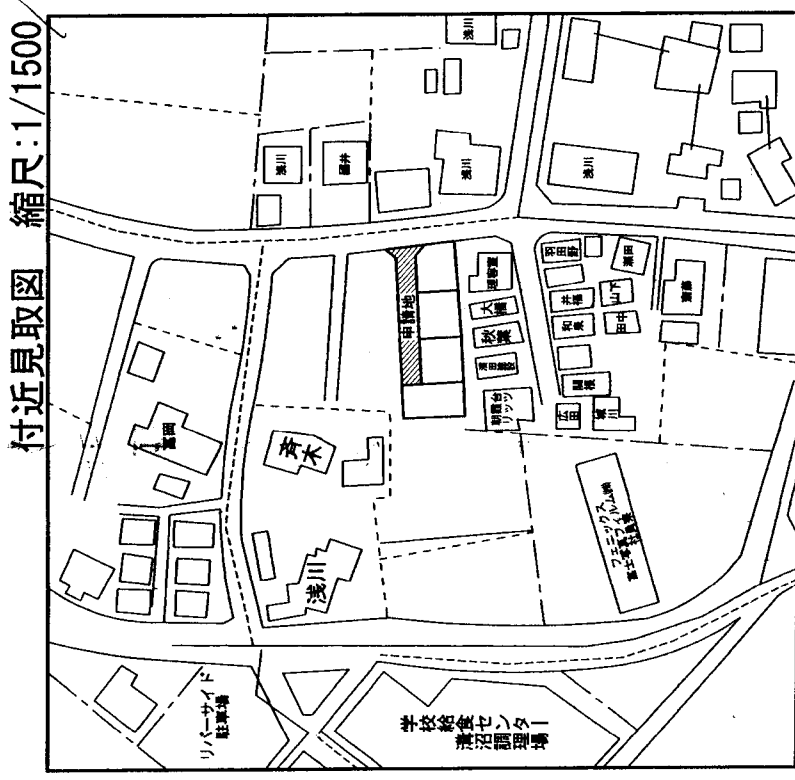
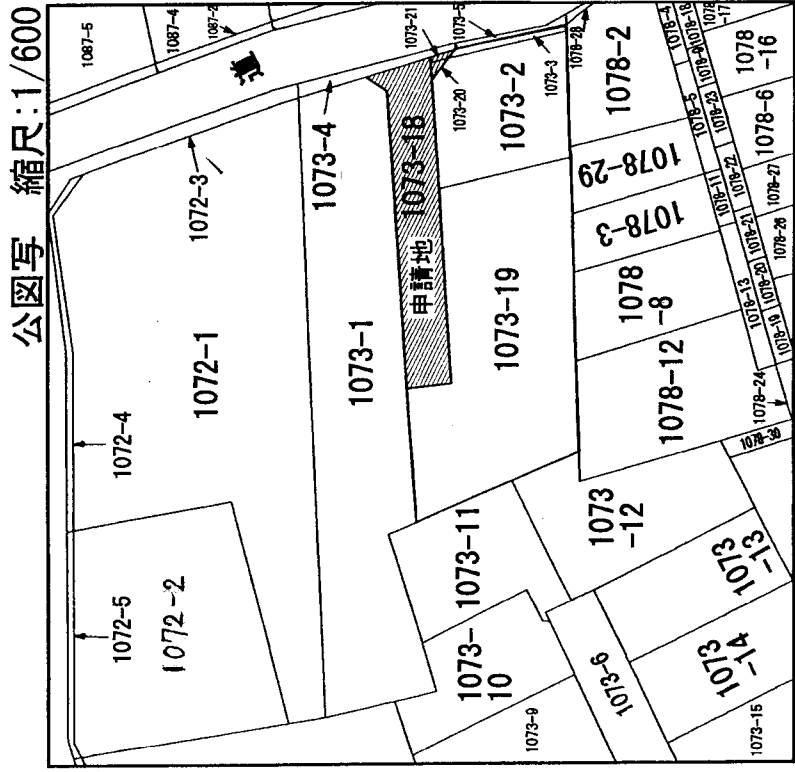
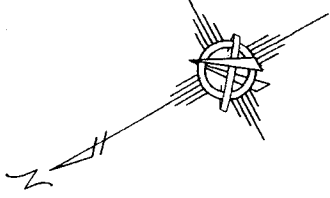


1, 申請に係る土地の地名地番 埼玉県朝霞市溝沼四丁目1073番18、同番20、同番21

2, 申請に係る道路の幅員、延長及び面積

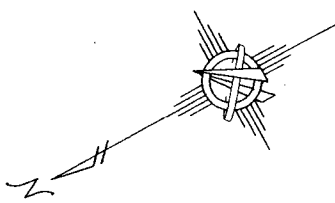
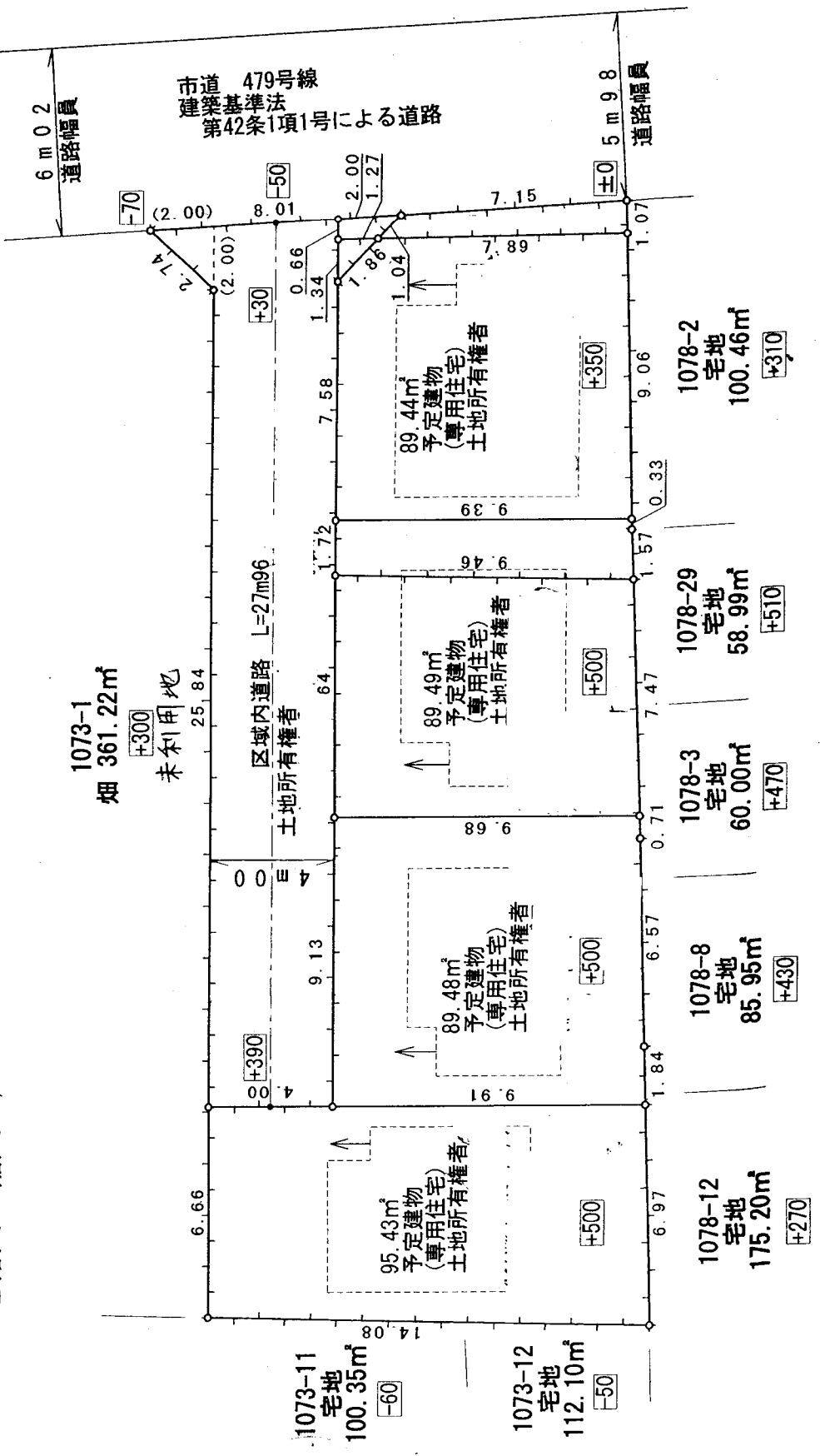
幅員 4.00メートル・延長 27.96メートル・面積 115.97平方メートル

3, 利用宅地総面積 363.84平方メートル



さいたま市方法務局 志木出張所
平成20年10月21日調査

地籍図 縮尺: 1/200



道路標準断面図

