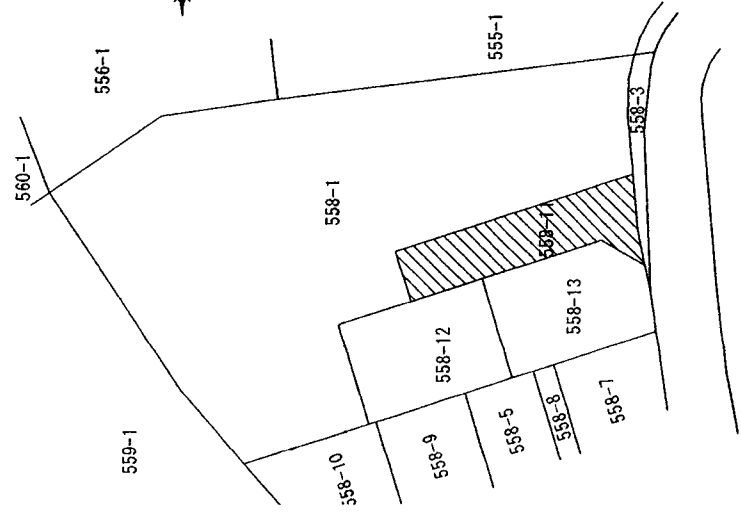


縮尺	付近見取図	1/1500
	地籍図	1/300
	構造図	1/50
	公図の写し	1/600

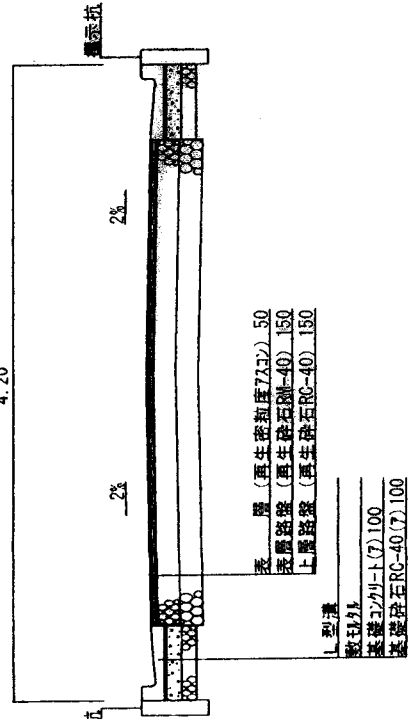
※ 道路の位置の(指)示・変更・廃止台帳			
告示年月日	22年2月18日	指定年月日	22年2月15日
告示番号	第39号	番号	第5号

原簿照合済

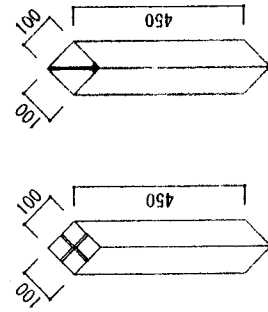
公図の写し



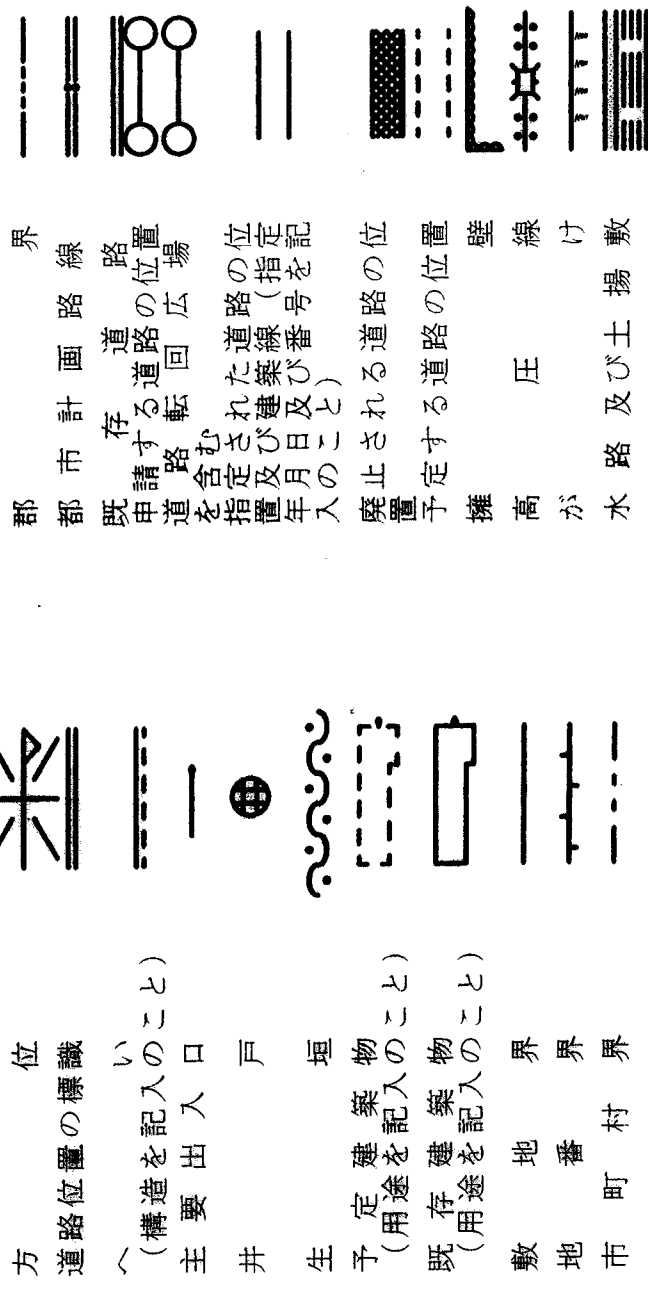
構造図



標示杭 1/20



(凡例)



(注意)

- 1 承諾書の「権利別」欄には、申請に係る(隣接土地を含む。)の所有者、使用権者及び建築物又は工作物の所有者若しくはその他の権利者名をそれぞれ記入すること。
- 2 図面中に、地番、権利別及び氏名をそれぞれ記入すること。
- 3 申請の道路の幅員、延長及び面積の単位は、メートル(小数点2位まで)とすること。
- 4 付近見取図、地籍図、道路構造図、自動車転回広場の構造図、公図の写し及び土地に高低がある場合はその断面図を記入すること。
- 5 道路及び自動車転回広場の構造図には、側溝等及び路面の構造を記入すること。
- 6 付近見取図と地籍図の方位は一致させること。
- 7 隣接境界又は測量の基点から申請道路までの距離を記入すること。
- 8 ※欄には、記入しないこと。

# 道路位置指定・変更・廃止

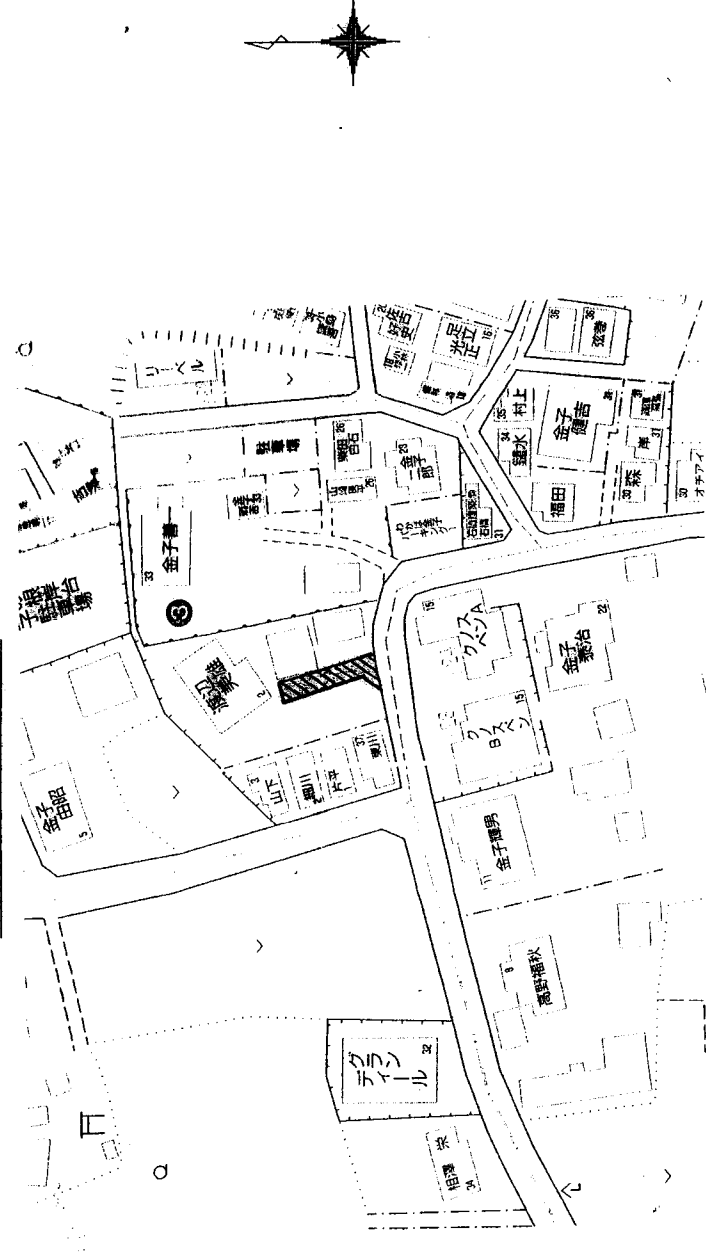
1、申請に係る土地の地名地番 朝霞市根岸台八丁目558-11

2、申請に係る道路の幅員、延長及び面積

幅員 4.20メートル・延長 19.51メートル・面積 86.49平方メートル

3、利用宅地総面積 287.11平方メートル  
(道路含む)

付近見取図



地籍図

