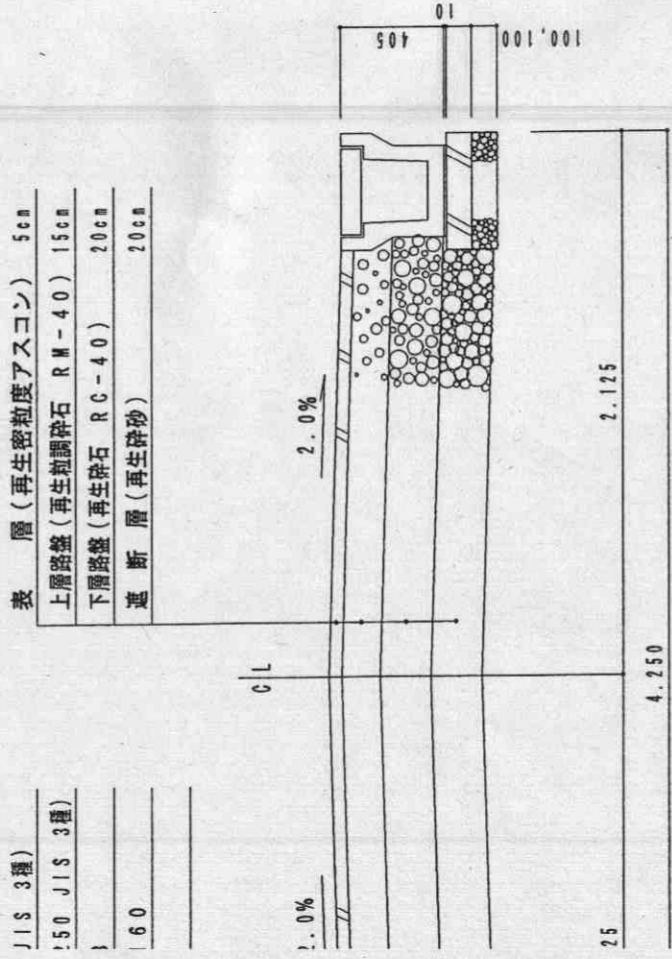


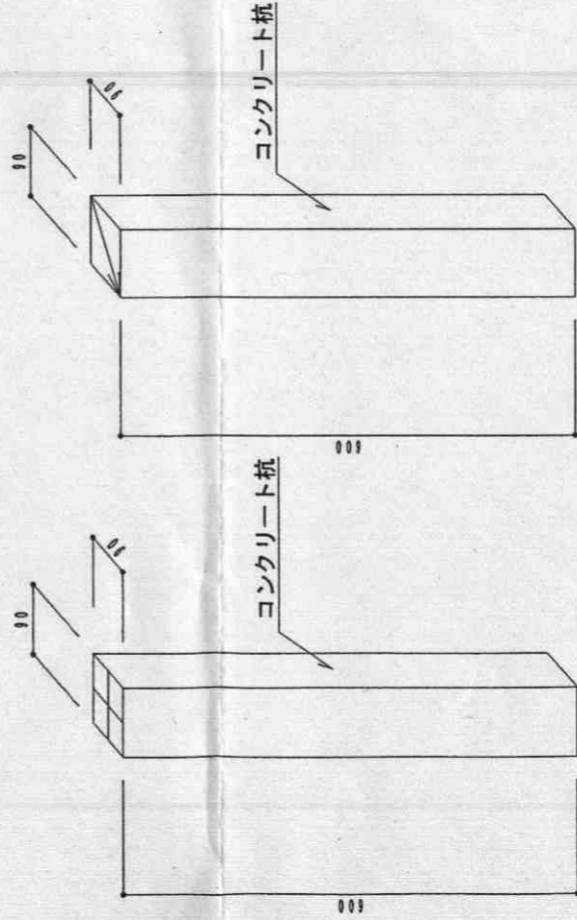
付近見取図	縮尺
地籍図	S=1:200
構造図	S=1:30
公図の写し	S=1:600

※ 道路の位置の指定・変更・廃止・廃止台帳			
告示年月日	25年7月3日	指定年月日	25年6月28日
告示番号	第201号	番号	第3号

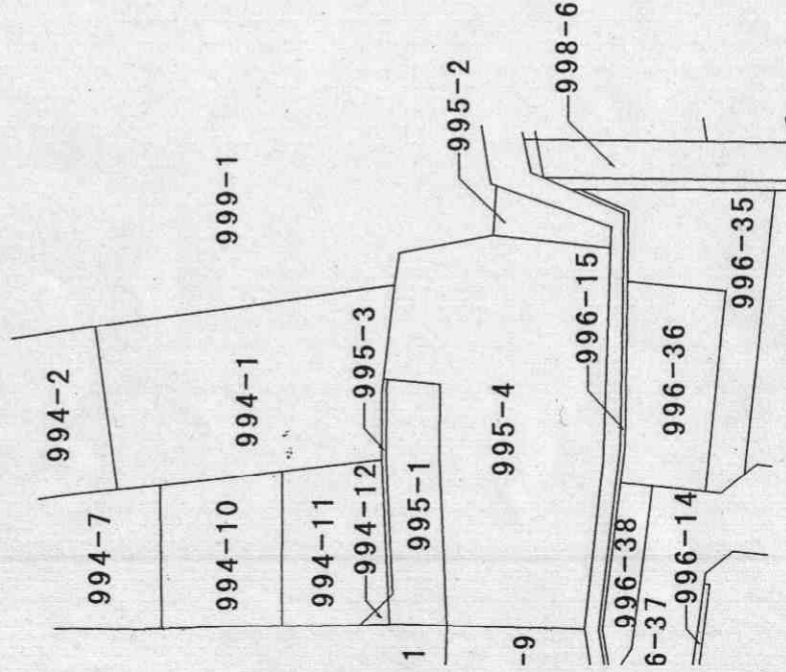
原本照合済



道路構造図



境界石構造図



【凡例】

方	道路位置の標識	位置	都市計画路線
主	主要出入口 (構造を記入のこと。)	い	既存道路
生	埋物	口	申請する道路の位置 (自動車回旋広場を含む。)
予	予定建築物 (用途を記入のこと。)	埋	指定された道路の位置及び 建築線(指定年月日及び 番号を記入のこと。)
既	既存建築物 (用途を記入のこと。)	物	廃止される道路の位置
敷	地番	物	予定する道路の位置
地	境界	界	擁壁
	境界	界	高が
			水路及び土場敷

図写し

(様式第8号)

道路位置図 (指定・変更・廃止)

原本照合済

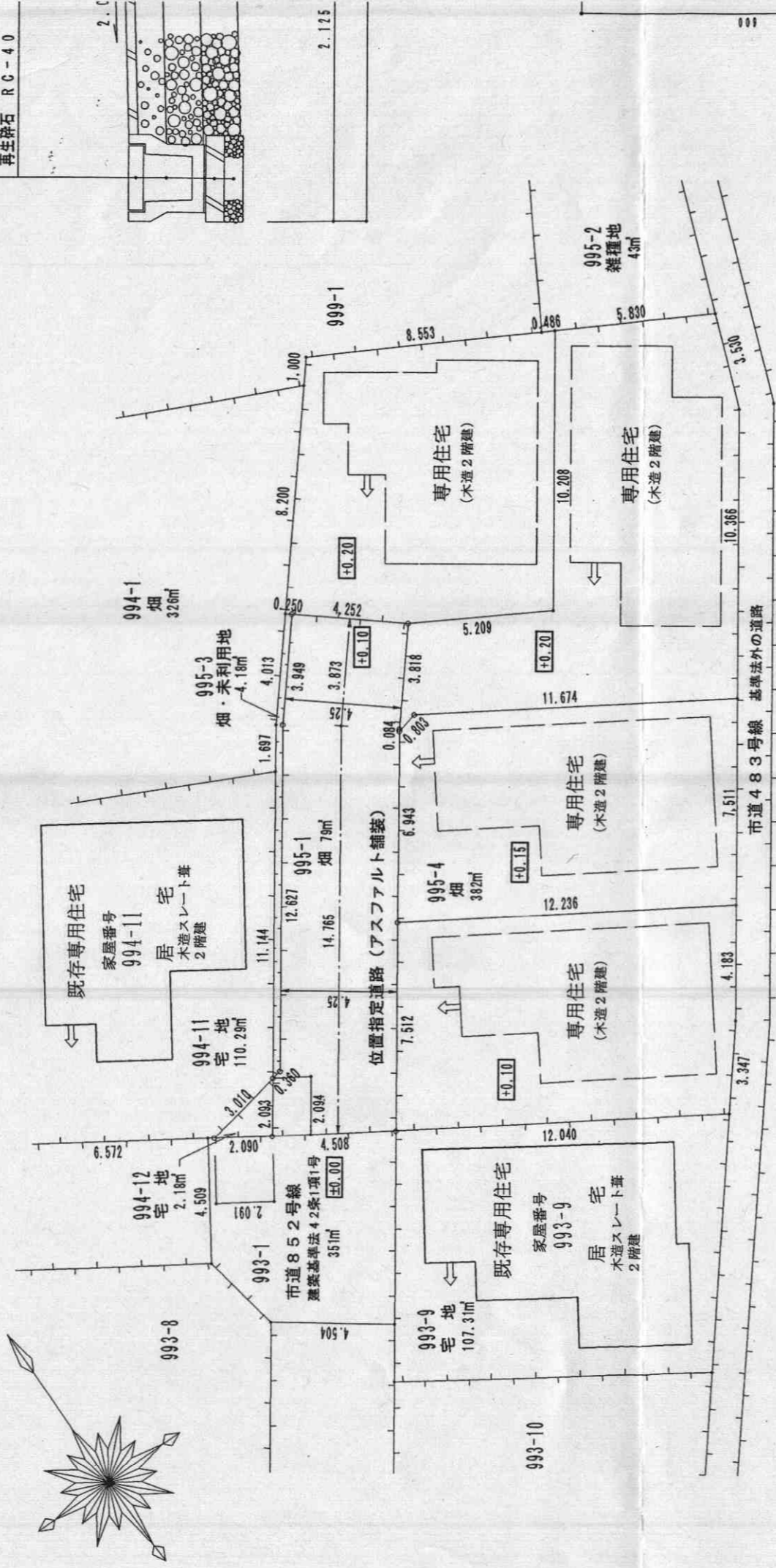
1. 申請に係る土地の地名地番 朝霞市溝沼4丁目995-1、994-12

2. 申請に係る道路の幅員、延長及び面積

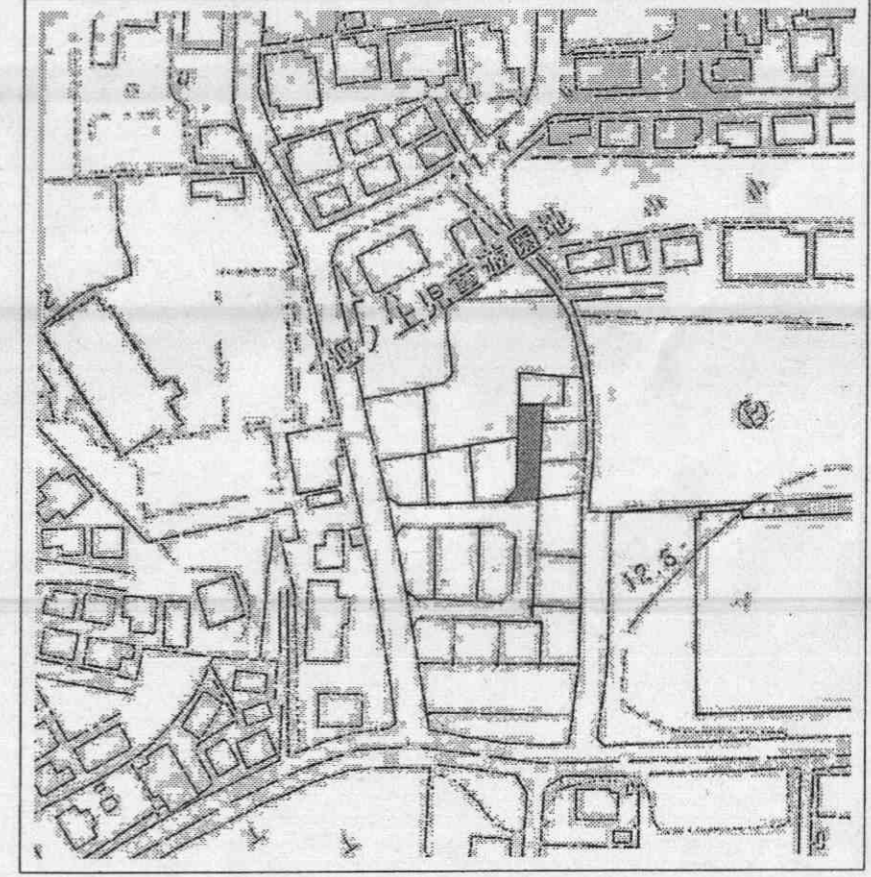
幅員 4.25メートル・延長 18.63メートル・面積 81.97平方メートル

3. 利用宅地総面積 382.83平方メートル

放射コンクリート側溝蓋 (J1)
鉄筋コンクリート側溝 (U-25)
据付モルタル 1:3
コンクリート FC=16
再生砕石 RC-40



地籍図



■ : 申請地

案内図

公区