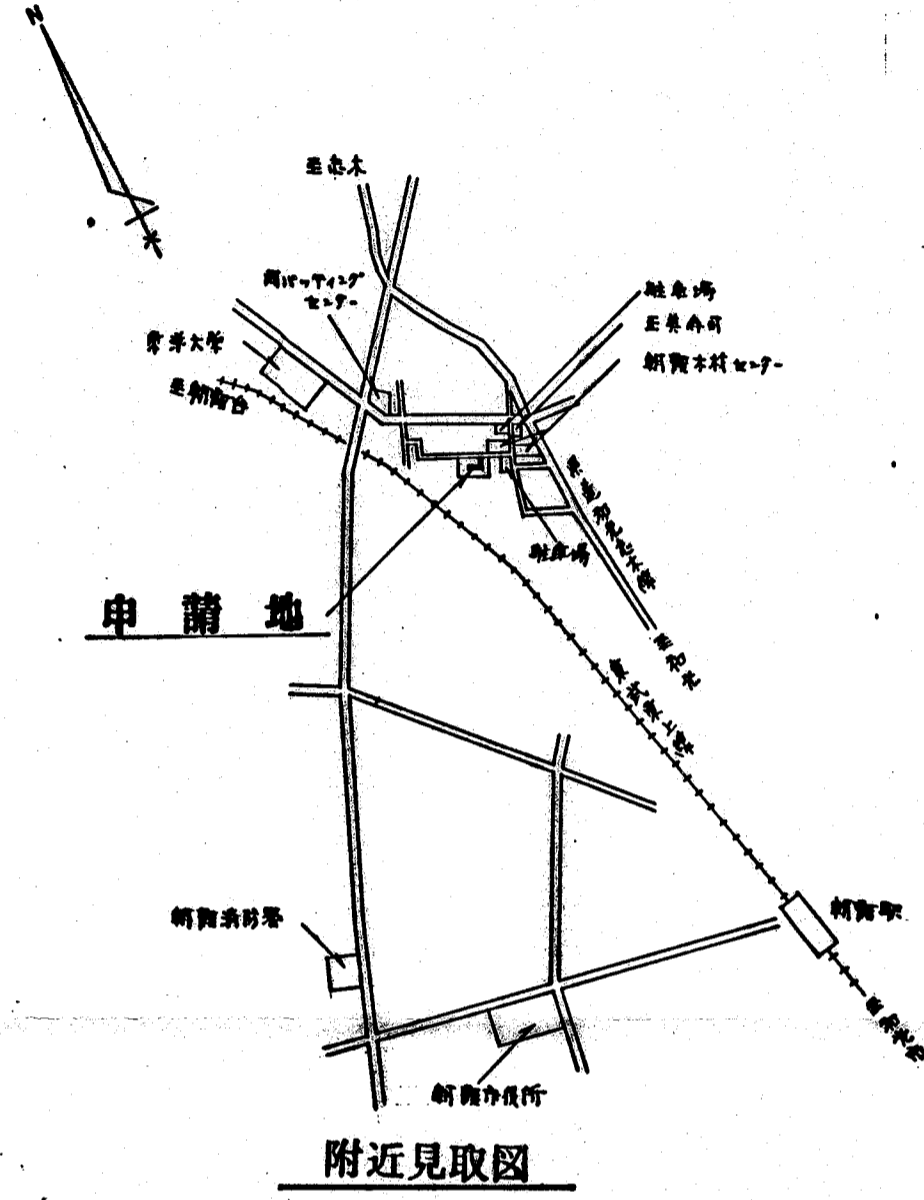
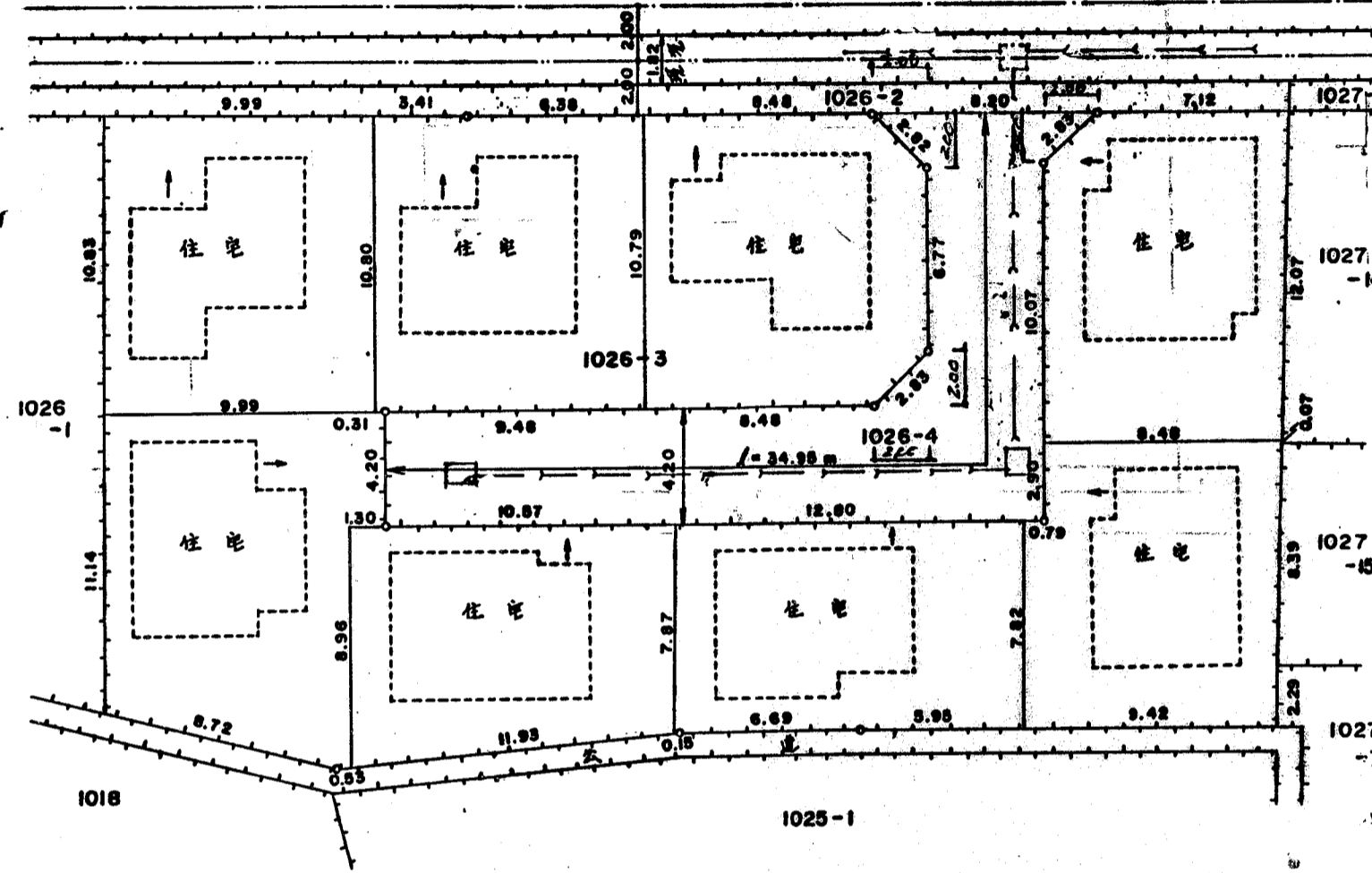
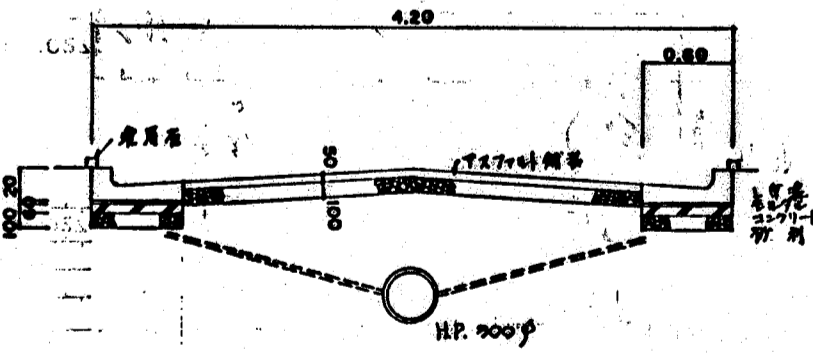
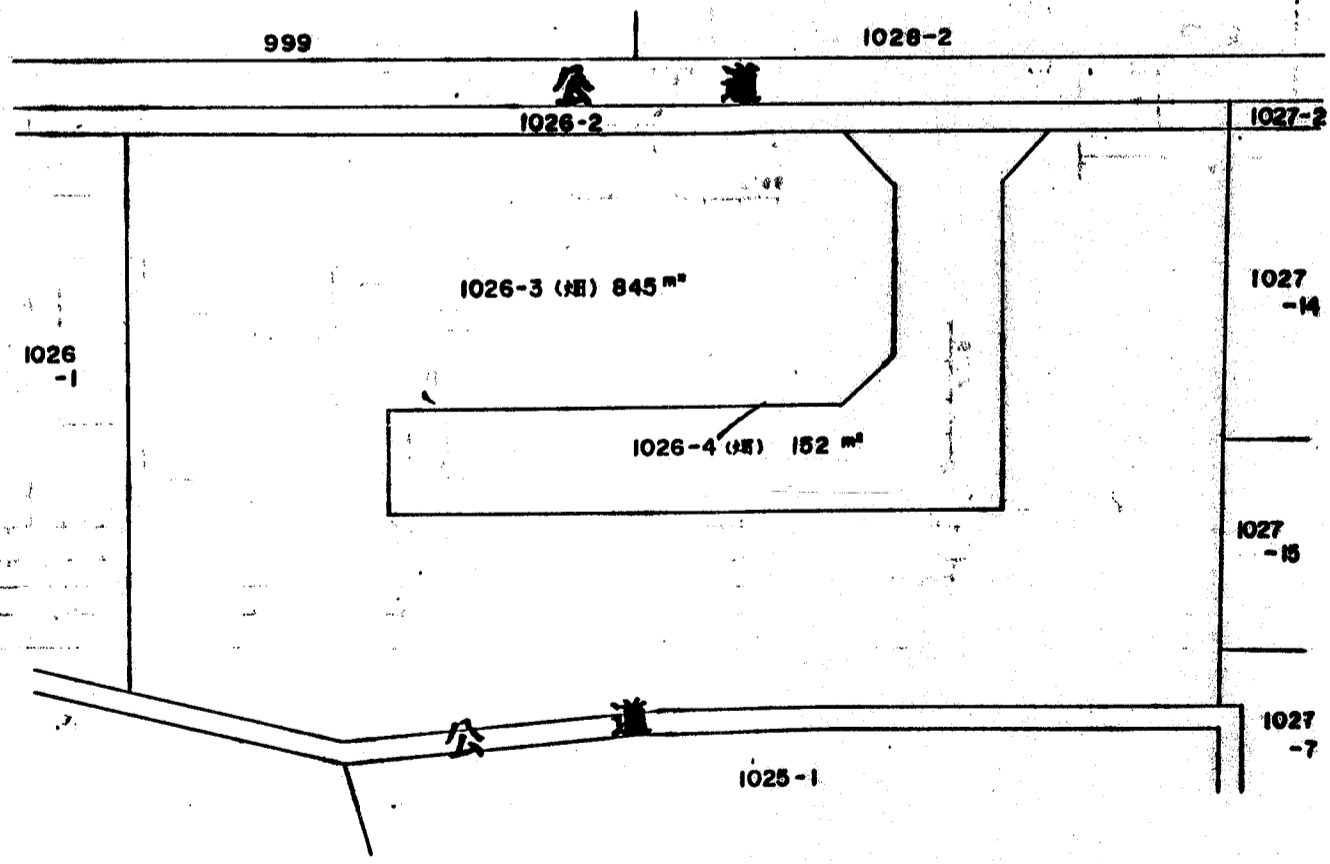


道路位置図 (指定)

指定年月日	昭和57年11月8日	番号	第35号
1. 申請に係わる土地の地名地番			
埼玉県朝霞市岡1丁目1026番4			
2. 申請に係わる道路の幅員、延長及び面積			
幅員	4.20m	延長	34.95m
面積	152.53平方m		
3. 利用宅地総面積			
737.09平方m			



縮尺	付近見取図	
	地籍図	1/250
	構造図	1/50, 1/10
	公図の写し	1/300



朝霞市役所
 建設課
 朝霞市岡1丁目1026番4
 道路位置図
 昭和57年11月8日
 第35号