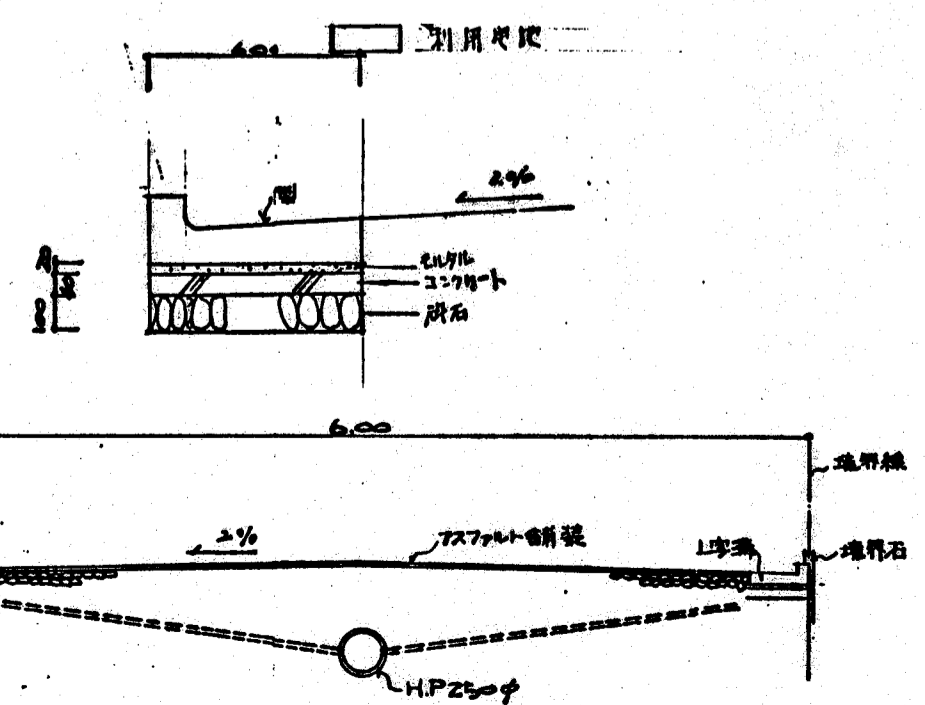
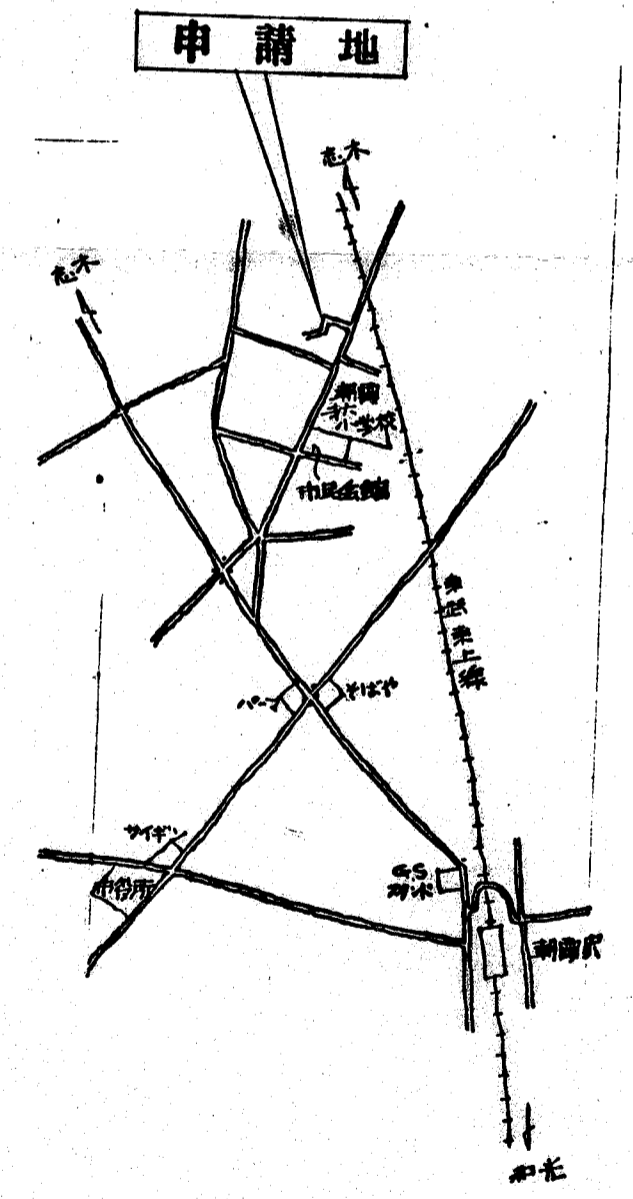
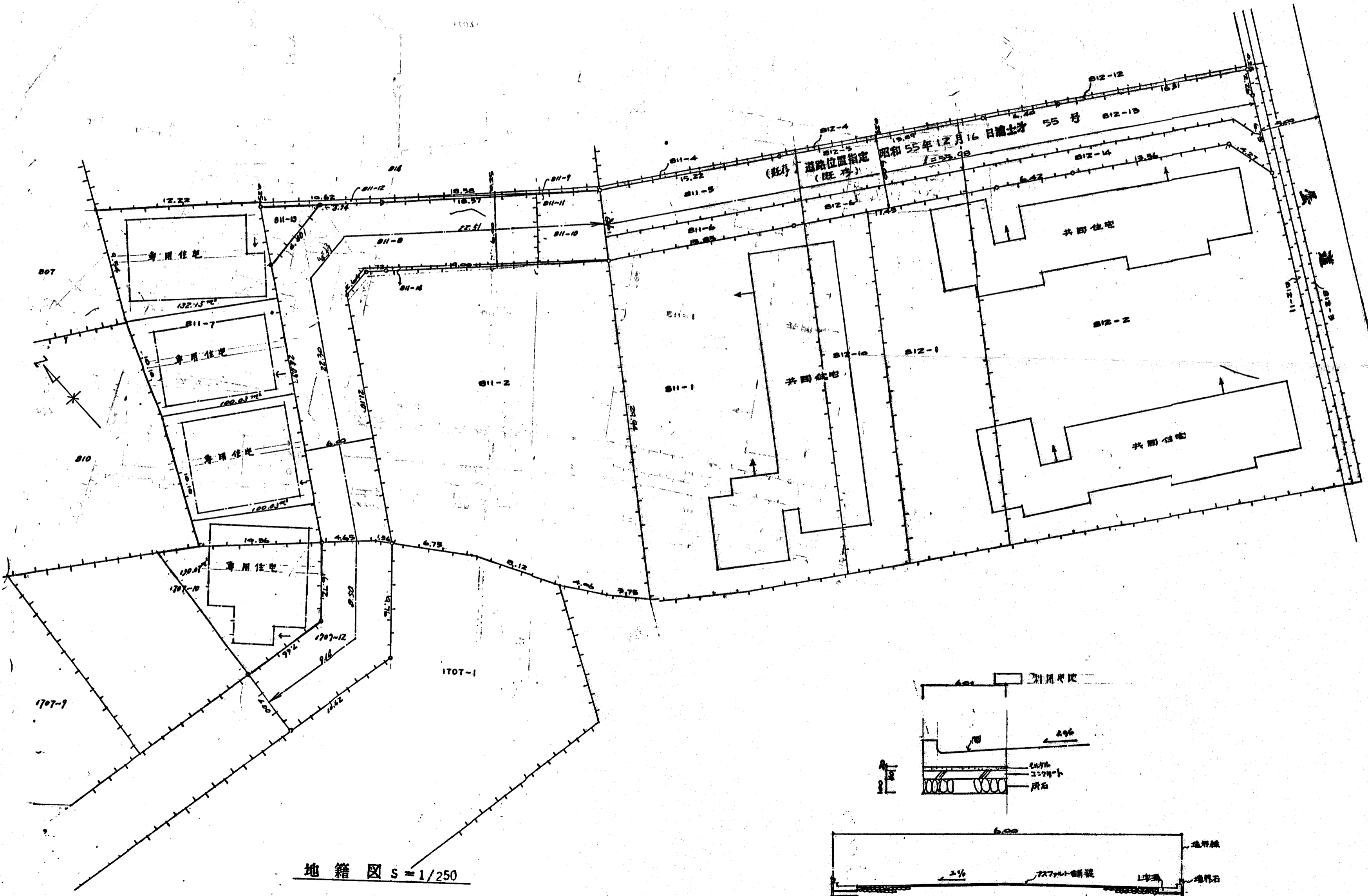


道路位置図 (指定)

指定年月日	昭和57年11月1日	番号	第33号
1. 申請に係わる土地の地名地番			
埼玉県朝霞市本町1丁目 811~10, ~8, ~14, 1707~12			
2. 申請に係わる道路の幅員、延長及び面積			
幅員	6.00m	延長	66.96m
面積	405.49 平方m		
3. 利用宅地総面積			
462.28 平方m			

縮尺	付近見取図	
	地籍図	1/250
	構造図	1/50
	公図の写し	1/



地籍図 S = 1/250