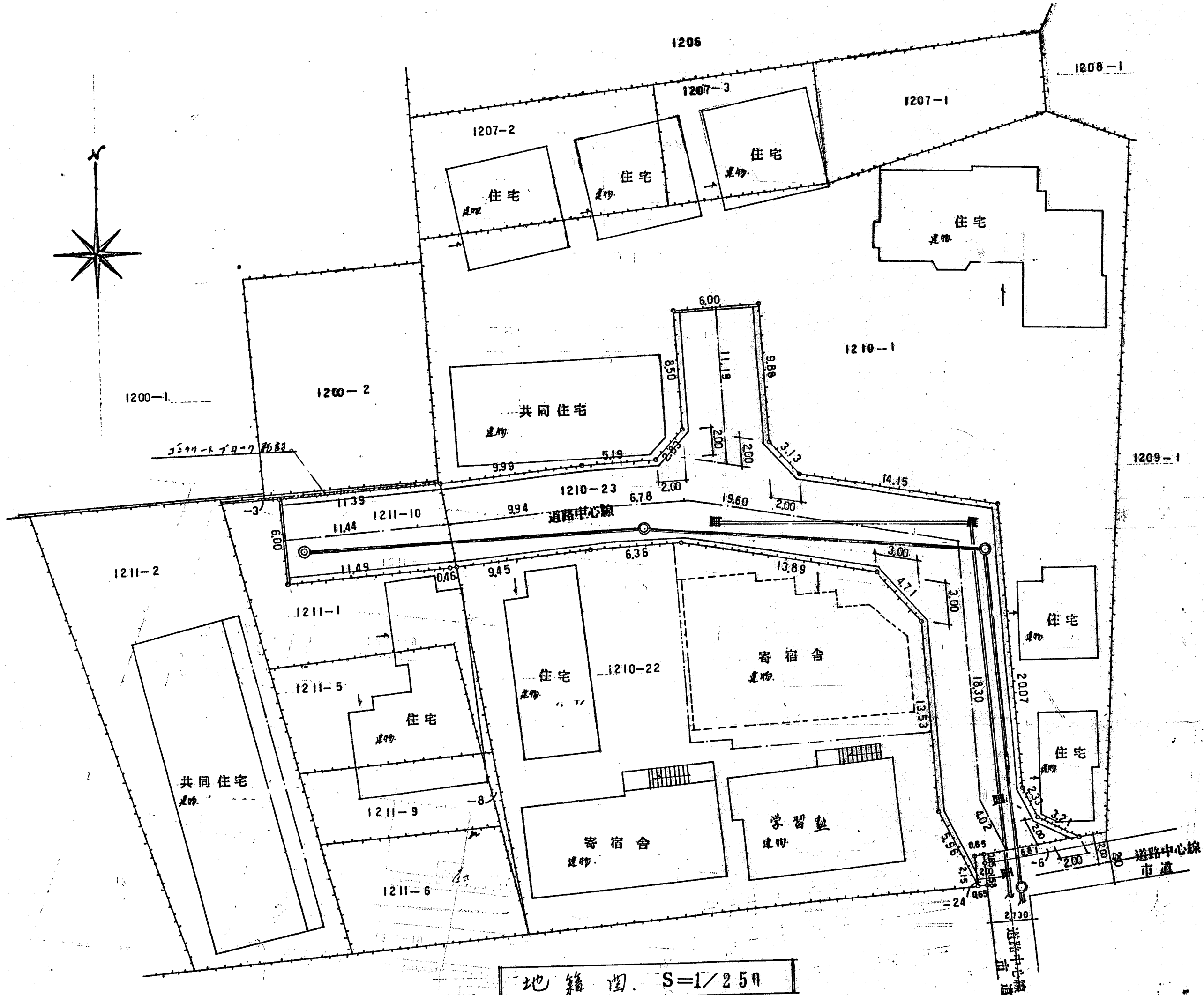


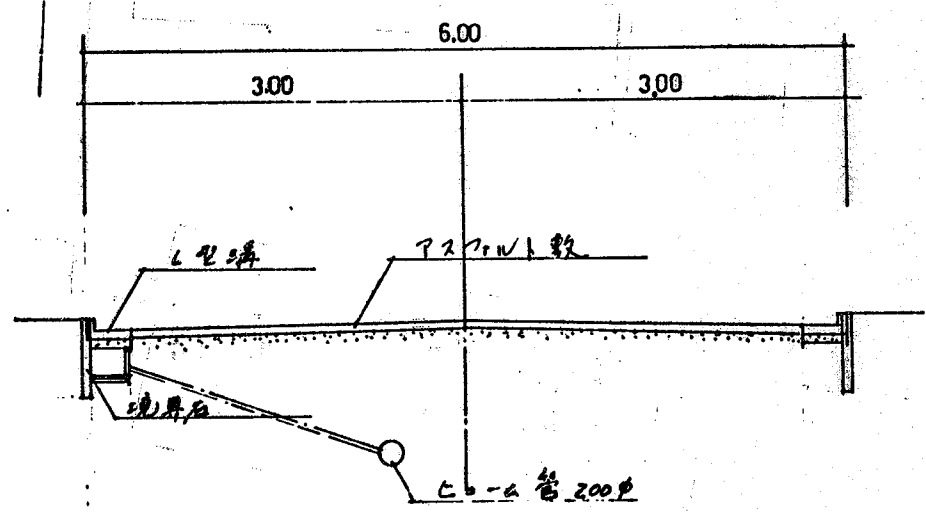
道路位置図 (変更)

指定年月日	昭和61年1月28日	番号	第11号
1. 申請に係わる土地の地名地番			
埼玉県朝霞市大字浜崎字中道 1210-23 1211-10			
2. 申請に係わる道路の幅員、延長及び面積			
幅員	6.00m	延長	81.27m
面積	498.75平方m		
3. 利用宅地総面積			
714.15平方m			

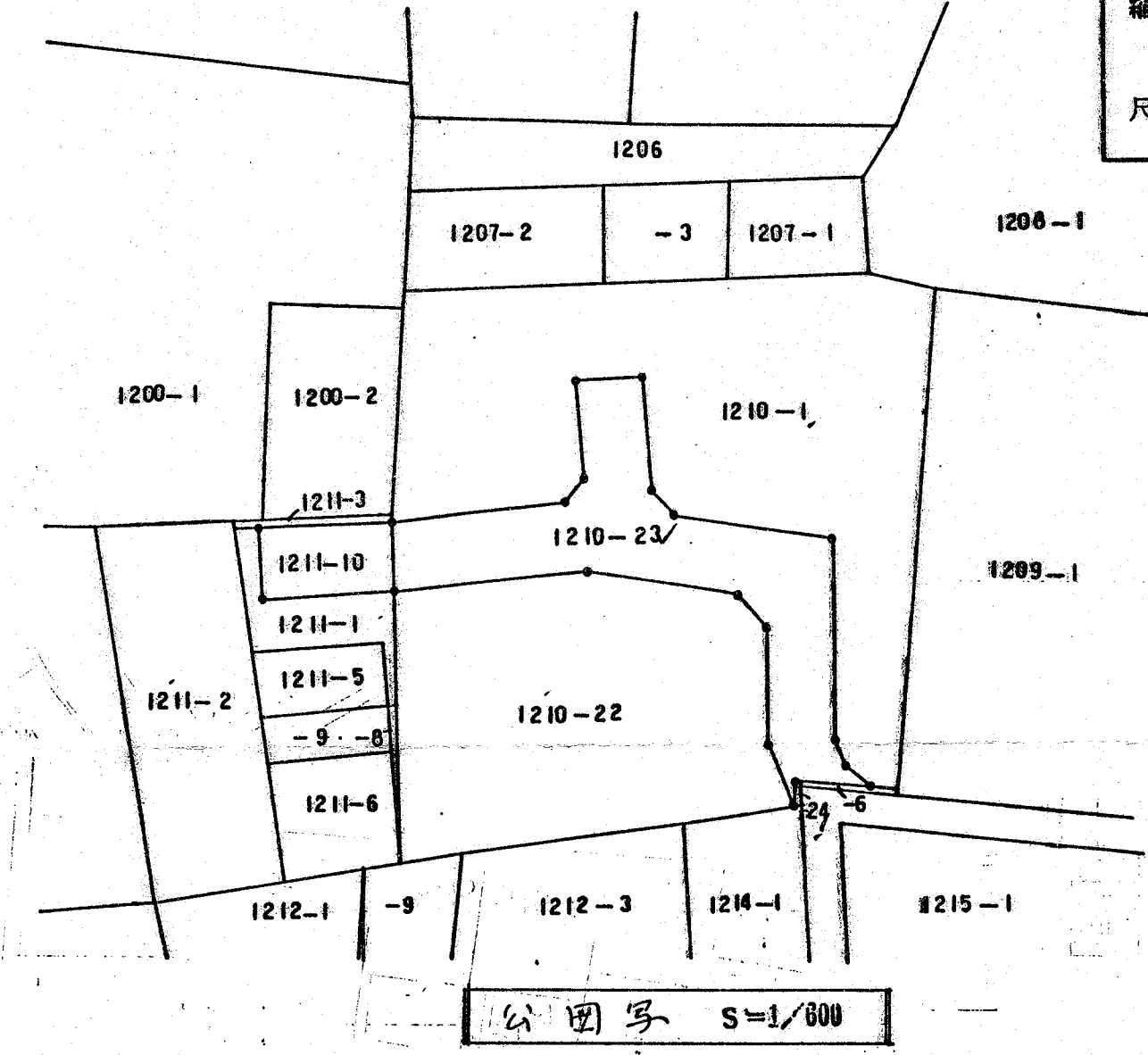
縮尺	付近見取図	
	地籍図	1/250
	構造図	1/60
	公図の写し	1/600



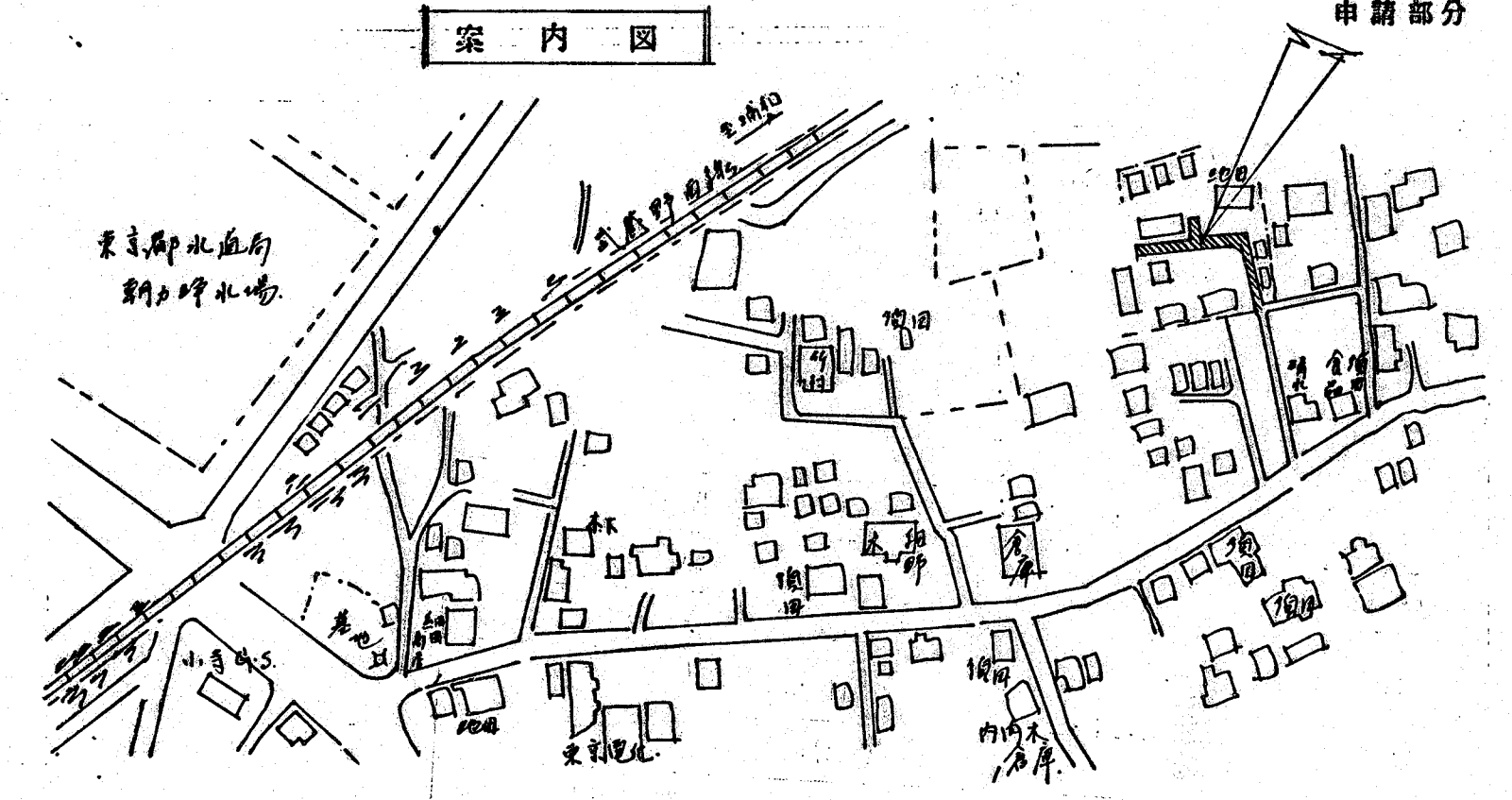
地籍図 S=1/250



構造図 S=1/60



公図写 S=1/600



案内図