



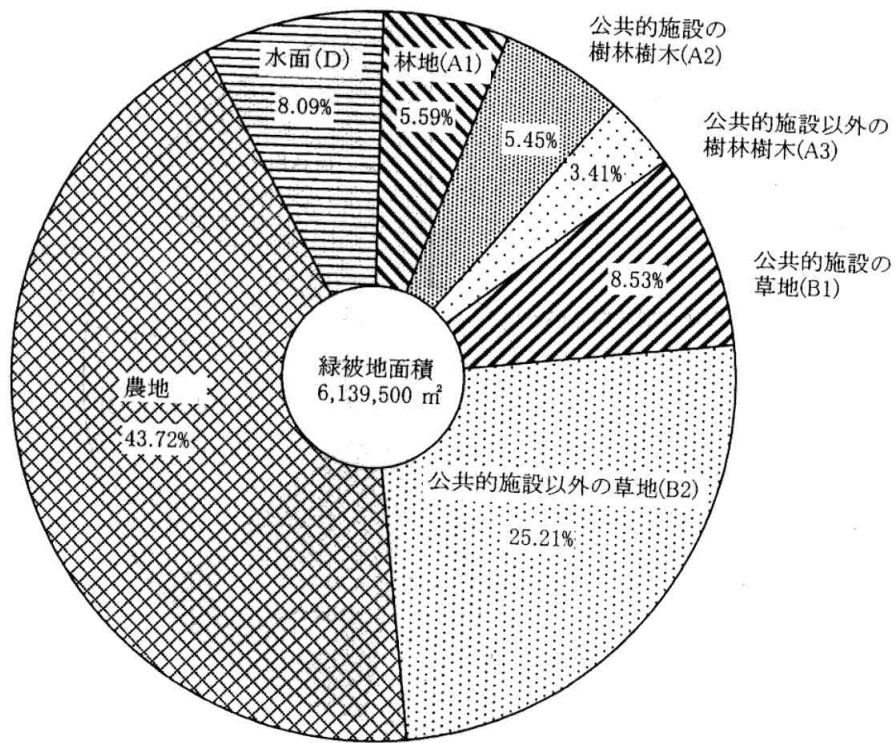
凡	例
林地(針葉・広葉林, 竹林)	
公共的施設の樹林樹木	
公共的施設以外の樹林樹木	
公共的施設の草地	
公共的施設以外の草地	
農地	
水面(荒川・黒目川・新河岸川・越戸川・広沢観音池)	
朝霞市境界	

緑地分類（24 区分）の緑被地面積と緑被率の現況

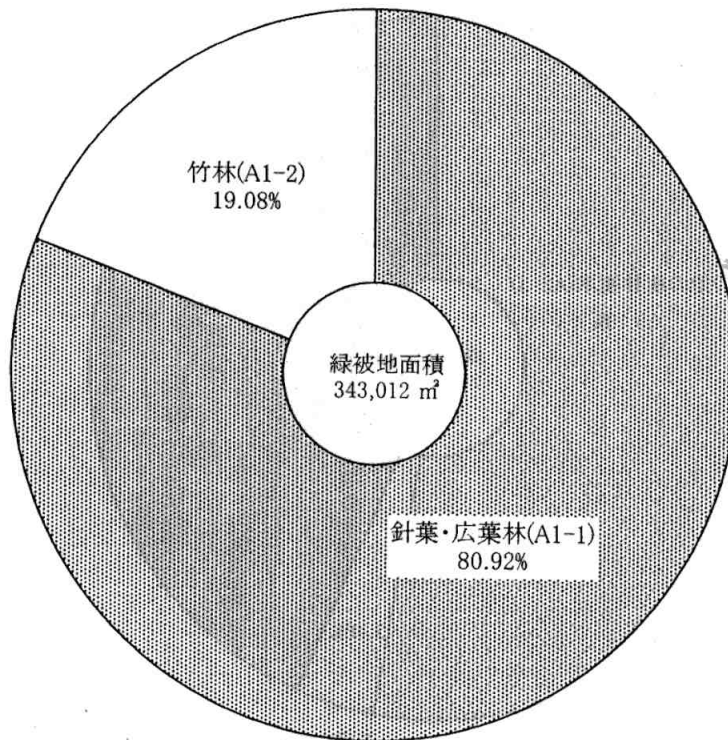
S 48～S 63 の分類		H4,H15 の分類		緑被地面積(㎡)	緑被率(%)
A 1	林地	A1-1	針葉・広葉林	277,567	1.52
		A1-2	竹林	65,445	0.36
		小 計		343,012	1.87
A 2	公共的施設の 樹林樹木	A2-1	公園の樹林樹木	53,996	0.29
		A2-2	レクリエーション施設 の樹林樹木	22,550	0.12
		A2-3	学校の樹林樹木	43,032	0.23
		A2-4	街路樹の樹林樹木	37,137	0.20
		A2-5	寺社・墓地林の樹林樹木	20,554	0.11
		A2-6	その他の樹林樹木	157,055	0.86
		小 計		334,324	1.83
A 3	公共的施設以 外の樹林樹木	A3-1	住宅地の樹林樹木	90,870	0.50
		A3-2	工場の樹林樹木	7,245	0.04
		A3-3	その他の樹林樹木	111,448	0.61
		小 計		209,563	1.14
B 1	公共的施設の 草地	B1-1	公園の草地	18,139	0.10
		B1-2	レクリエーション施設 公園の草地	13,769	0.08
		B1-3	学校の草地	50,603	0.28
		B1-4	寺社・墓地の草地	3,597	0.02
		B1-5	その他の草地	437,458	2.39
		小 計		523,566	2.86
B 2	公共的施設以 外の草地	B2-1	住宅地の草地	25,249	0.14
		B2-2	工場の草地	64,039	0.35
		B2-3	その他の草地	1,458,530	7.96
		小 計		1,547,818	8.45
C	農地	C-1	田	492,608	2.69
		C-2	畑	2,055,207	11.22
		C-3	樹園地	136,484	0.75
		小 計		2,684,299	14.65
D	水面	D-1	河川	496,303	2.71
		D-2	湖沼等	615	0.00
		小 計		496,918	2.71
合 計				6,139,500	33.52

注．緑被率は総面積を 18.317 k m²として計算

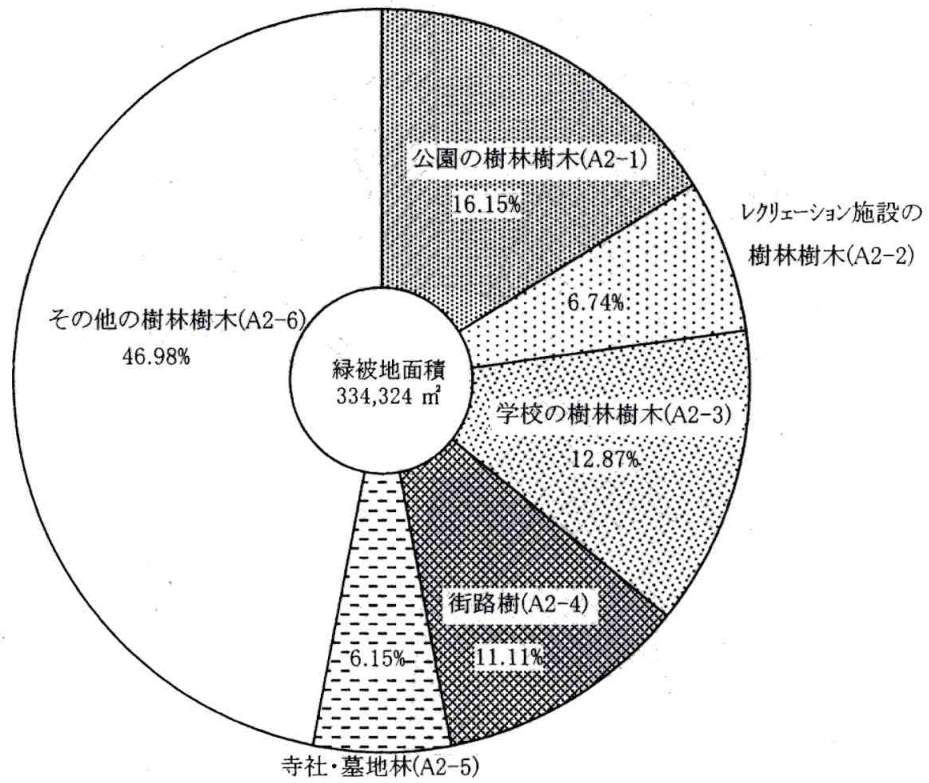
緑被地分類（7区分）の緑被地面積構成比



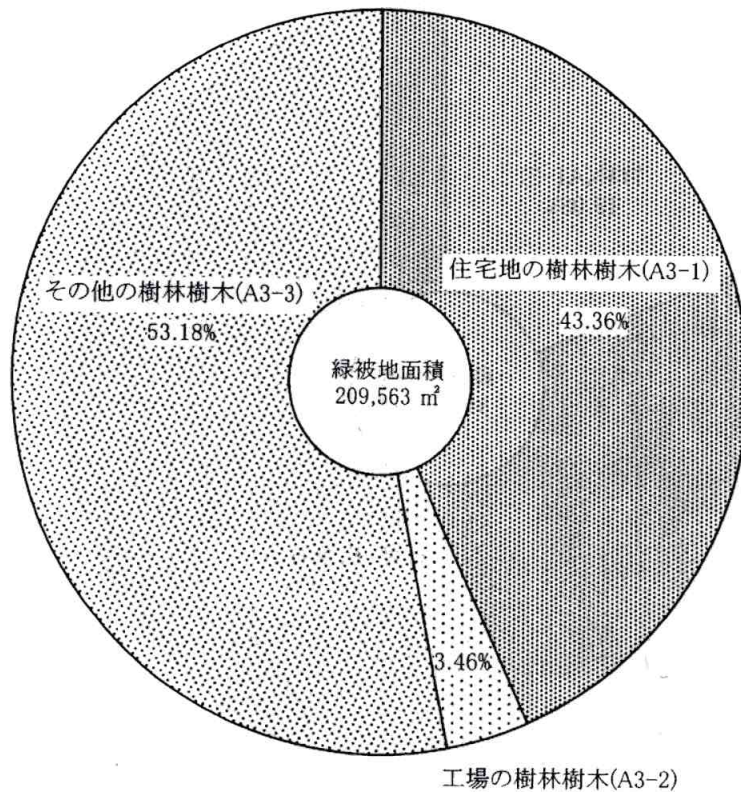
林地（A1）の緑被地面積構成比



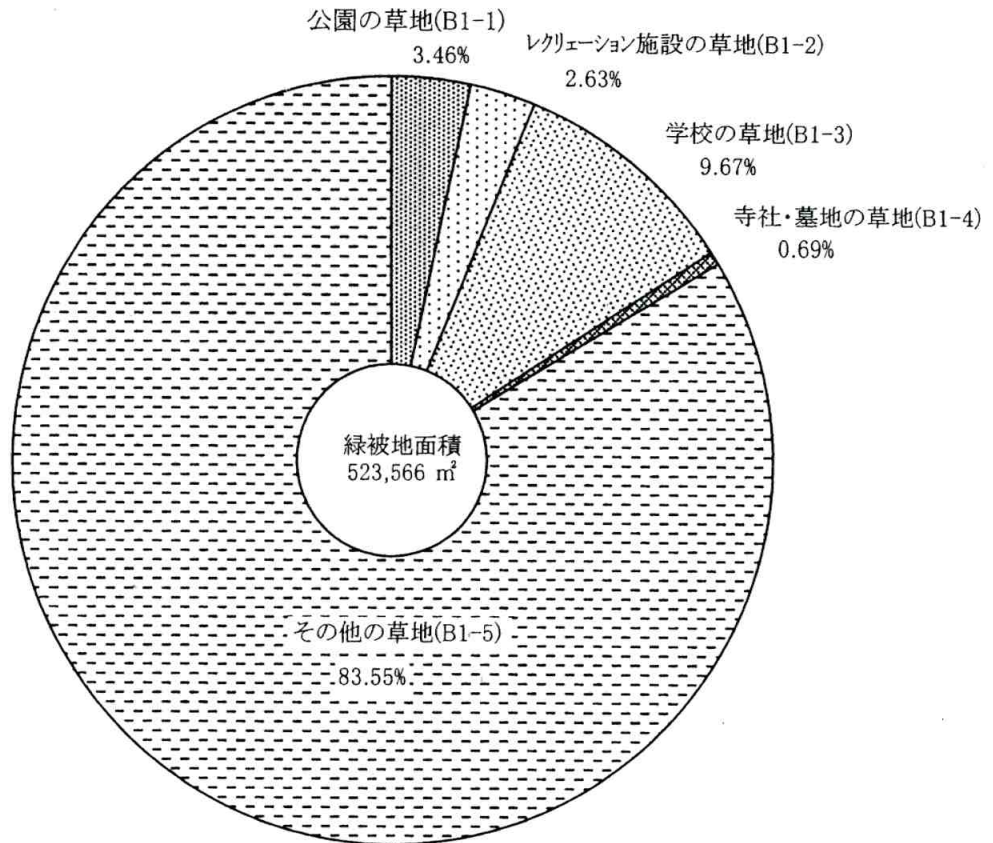
公共的施設（A2）の樹林樹木の緑被地面積構成比



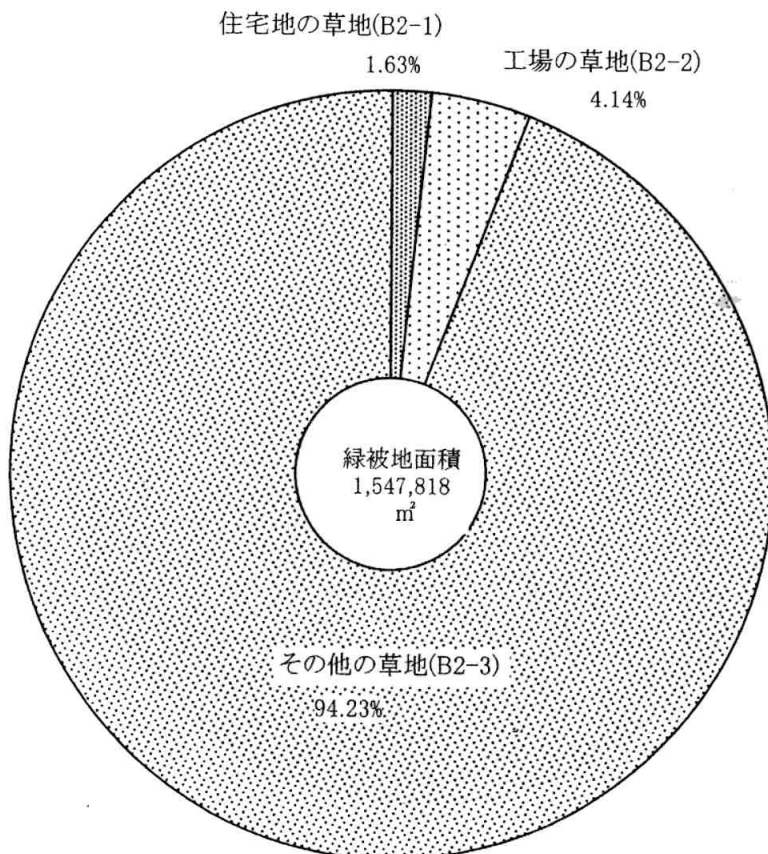
公共的施設以外（A3）の樹林樹木の緑被地面積構成比



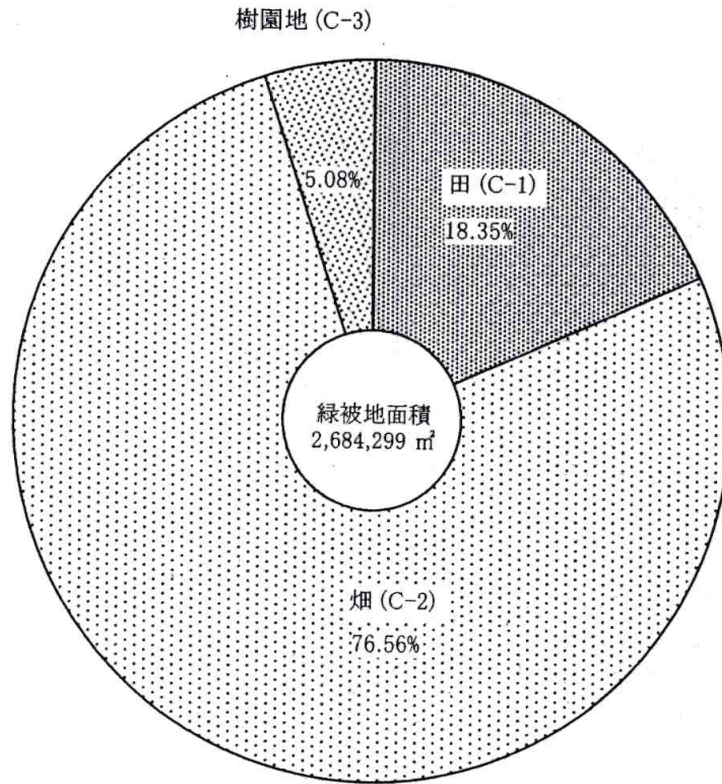
公共的施設（B1）の草地の緑被地面積構成比



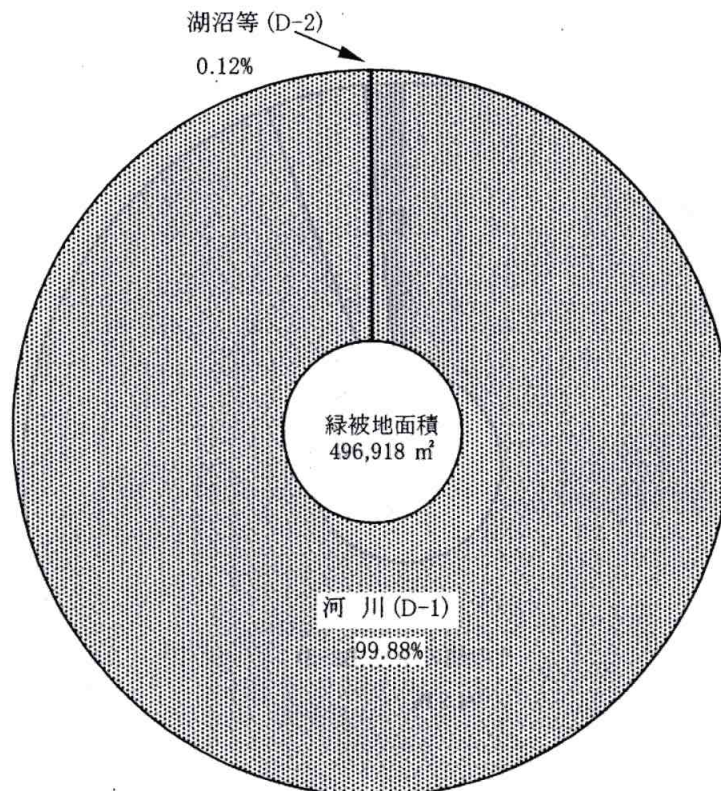
公共的施設以外（B2）の草地の緑被地面積構成比



農地（C）の緑被地面積構成比



水面（D）の緑被地面積構成比



町丁目別緑被率現況

町丁目	分類	A1	A2	A3	B1	B2	C	D	計
本 町 1 丁目		0.00	1.28	0.39	0.00	0.36	8.35	0.00	10.38
本 町 2 丁目		0.00	0.23	0.31	0.00	0.00	0.30	0.00	0.84
本 町 3 丁目		0.00	0.40	0.70	0.00	0.66	16.86	0.00	18.62
仲 町 1 丁目		0.00	0.00	0.14	0.00	0.00	6.36	0.00	6.50
仲 町 2 丁目		0.00	0.00	1.61	0.00	6.39	11.83	0.00	19.83
栄 町 1 丁目		0.00	0.96	0.18	0.00	0.00	4.01	0.54	5.69
栄 町 2 丁目		0.00	0.00	0.46	0.00	12.10	3.95	0.00	16.51
栄 町 3 丁目		0.00	0.00	0.74	0.00	0.43	0.00	0.00	1.17
栄 町 4 丁目		0.00	3.31	0.00	0.00	0.00	0.00	0.00	3.31
栄 町 5 丁目		0.00	2.32	1.12	0.00	0.00	0.00	0.00	3.44
幸 町 1 丁目		0.02	2.16	0.62	0.00	0.00	6.30	0.00	9.10
幸 町 2 丁目		0.00	0.69	0.70	0.00	0.28	5.24	0.00	6.91
幸 町 3 丁目		0.00	7.33	0.50	16.73	0.00	0.04	0.00	24.60
膝折町 1 丁目		0.00	1.01	0.96	0.00	0.00	13.35	0.00	15.32
膝折町 2 丁目		0.00	1.98	2.35	0.15	2.89	8.10	0.86	16.33
膝折町 3 丁目		1.92	0.00	3.29	0.00	4.06	6.57	1.80	17.64
膝折町 4 丁目		0.49	0.46	0.29	3.01	3.53	5.13	1.72	14.63
膝折町 5 丁目		0.00	0.00	0.00	0.00	0.00	42.40	0.00	42.40
溝 沼 1 丁目		9.74	0.63	0.17	0.00	0.00	20.43	0.00	30.97
溝 沼 2 丁目		0.00	6.87	0.91	0.00	0.00	12.11	0.00	19.89
溝 沼 3 丁目		0.00	0.00	2.66	0.00	0.00	7.30	0.00	9.96
溝 沼 4 丁目		0.00	0.00	1.01	0.00	1.29	18.75	0.00	21.05
溝 沼 5 丁目		0.00	0.87	3.05	0.00	0.00	13.26	0.00	17.18
溝 沼 6 丁目		0.00	0.95	4.58	0.00	0.00	9.76	0.00	15.29
溝 沼 7 丁目		0.00	0.05	2.89	0.00	1.17	14.91	0.00	19.02
根岸台 1 丁目		0.00	0.00	0.97	0.00	0.00	18.18	0.00	19.15
根岸台 2 丁目		4.12	0.00	0.48	0.00	0.00	36.59	0.00	41.19
根岸台 3 丁目		6.16	0.78	1.46	0.00	4.04	1.43	0.00	13.87
根岸台 4 丁目		9.81	0.40	3.02	0.00	0.00	18.72	0.00	31.95
根岸台 5 丁目		0.00	0.00	0.96	0.00	0.00	34.99	0.00	35.95
根岸台 6 丁目		0.00	0.00	0.20	0.00	0.78	21.98	0.00	22.96
根岸台 7 丁目		3.50	1.81	1.07	0.00	1.18	32.60	0.00	40.16
根岸台 8 丁目		9.01	0.25	1.57	0.00	0.13	23.34	0.00	34.30
岡 1 丁目		0.00	0.48	1.00	0.00	0.00	33.91	0.00	35.39
岡 2 丁目		10.28	3.17	3.36	0.00	0.00	9.01	0.00	25.82
岡 3 丁目		5.36	8.49	1.31	0.00	2.01	10.46	1.03	28.66
東弁財 1 丁目		0.00	0.00	1.05	0.00	0.00	5.14	0.00	6.19
東弁財 2 丁目		0.00	0.70	1.60	0.00	0.00	12.76	0.00	15.06
東弁財 3 丁目		0.20	1.49	0.20	0.00	0.51	3.14	0.00	5.54

町丁目	分類	A1	A2	A3	B1	B2	C	D	計
西弁財1丁目		0.00	1.63	0.00	0.00	0.00	0.56	0.00	2.19
西弁財2丁目		0.00	0.00	0.00	0.00	0.00	1.11	0.00	1.11
三原1丁目		0.00	0.00	2.46	0.00	0.00	4.01	0.00	6.47
三原2丁目		0.00	0.00	2.16	0.00	0.00	7.95	0.00	10.11
三原3丁目		4.26	0.72	1.10	0.00	0.00	2.12	0.00	8.20
三原4丁目		0.00	0.00	0.93	0.00	0.00	0.00	0.00	0.93
三原5丁目		0.00	0.00	3.76	0.00	0.44	17.03	0.00	21.23
泉水1丁目		0.00	0.00	1.29	0.00	0.00	19.88	0.00	21.17
泉水2丁目		9.94	0.48	0.24	0.00	0.00	14.76	0.00	25.42
泉水3丁目		10.55	0.42	2.28	0.00	0.94	7.30	0.00	21.49
北原1丁目		0.00	3.25	0.00	0.00	0.00	19.57	0.00	22.82
北原2丁目		0.00	1.64	0.00	0.00	0.00	4.02	0.00	5.66
西原1丁目		0.00	0.00	0.20	0.00	0.00	2.82	0.00	3.02
西原2丁目		0.00	0.92	0.40	0.00	0.00	7.55	0.00	8.87
浜崎1丁目		0.00	0.00	2.79	0.00	0.00	3.60	0.00	6.39
浜崎2丁目		0.00	0.00	4.37	0.00	3.63	15.92	0.00	23.92
浜崎3丁目		0.00	0.79	1.43	0.00	4.72	7.39	2.43	16.76
浜崎4丁目		3.06	0.00	3.49	0.00	0.94	15.86	0.00	23.35
朝志ヶ丘1丁目		7.79	2.28	5.41	0.00	0.00	1.03	0.00	16.51
朝志ヶ丘2丁目		11.33	0.41	0.10	0.00	0.34	1.42	0.00	13.60
朝志ヶ丘3丁目		0.00	0.00	1.40	0.00	0.57	5.60	0.00	7.57
朝志ヶ丘4丁目		0.00	0.00	0.67	0.00	0.00	17.42	0.00	18.09
宮戸1丁目		0.00	3.05	0.04	7.79	0.26	4.95	0.00	16.09
宮戸2丁目		0.00	0.00	1.77	0.00	0.00	24.30	0.00	26.07
宮戸3丁目		3.11	0.13	1.57	0.00	2.01	18.87	2.96	28.65
宮戸4丁目		4.88	0.32	2.55	2.28	2.58	23.82	0.52	36.95
田島1丁目		0.00	1.27	0.34	0.00	0.50	6.00	0.00	8.11
田島2丁目		0.00	0.00	2.91	5.72	15.45	7.74	0.48	32.30
大字浜崎		1.54	0.64	0.03	0.00	9.80	39.13	4.78	55.92
大字宮戸		0.20	0.72	0.00	0.00	21.81	39.92	7.36	70.01
大字溝沼		0.00	1.27	0.10	0.48	5.89	29.59	4.34	41.67
大字膝折		0.19	20.74	0.00	12.41	0.01	1.74	0.00	35.09
大字岡		0.00	2.97	0.00	0.00	5.64	38.53	2.55	49.69
大字台・根岸		0.00	0.37	0.41	0.00	14.96	35.46	6.94	58.14
大字田島		0.00	0.00	0.58	0.00	15.19	40.92	12.42	69.11
自衛隊		0.00	6.47	0.00	34.84	0.00	0.00	0.00	41.31
大字上内間木		2.72	0.05	1.32	0.42	26.57	10.11	7.24	48.43
大字下内間木		3.55	0.00	1.76	0.00	39.89	15.28	12.20	72.68
合計		1.87	1.83	1.14	2.86	8.45	14.65	2.71	33.52

A1：林地 A2：公共的施設の樹林樹木 A3：公共的施設以外の樹林樹木

単位：%

B1：公共的施設の草地 B2：公共的施設以外の草地 C：農地 D：水面

字別現況の緑被率

