

様式第10号

道路位置図 (指定・変更・廃止)

縮	付近見取図	1/1,600
尺	地籍図	
	構造図	
	公図の写し	1/600

※道路の位置の指定・変更・廃止台帳			
告示年月日	5.6. 年 月 日	指定年月日	5.5.27 日
告示番号	第 67 号	番号	第 2 号

1、申請に係る土地の地名地番 埼玉県 朝霞市 岡 3丁目550番5の一部。

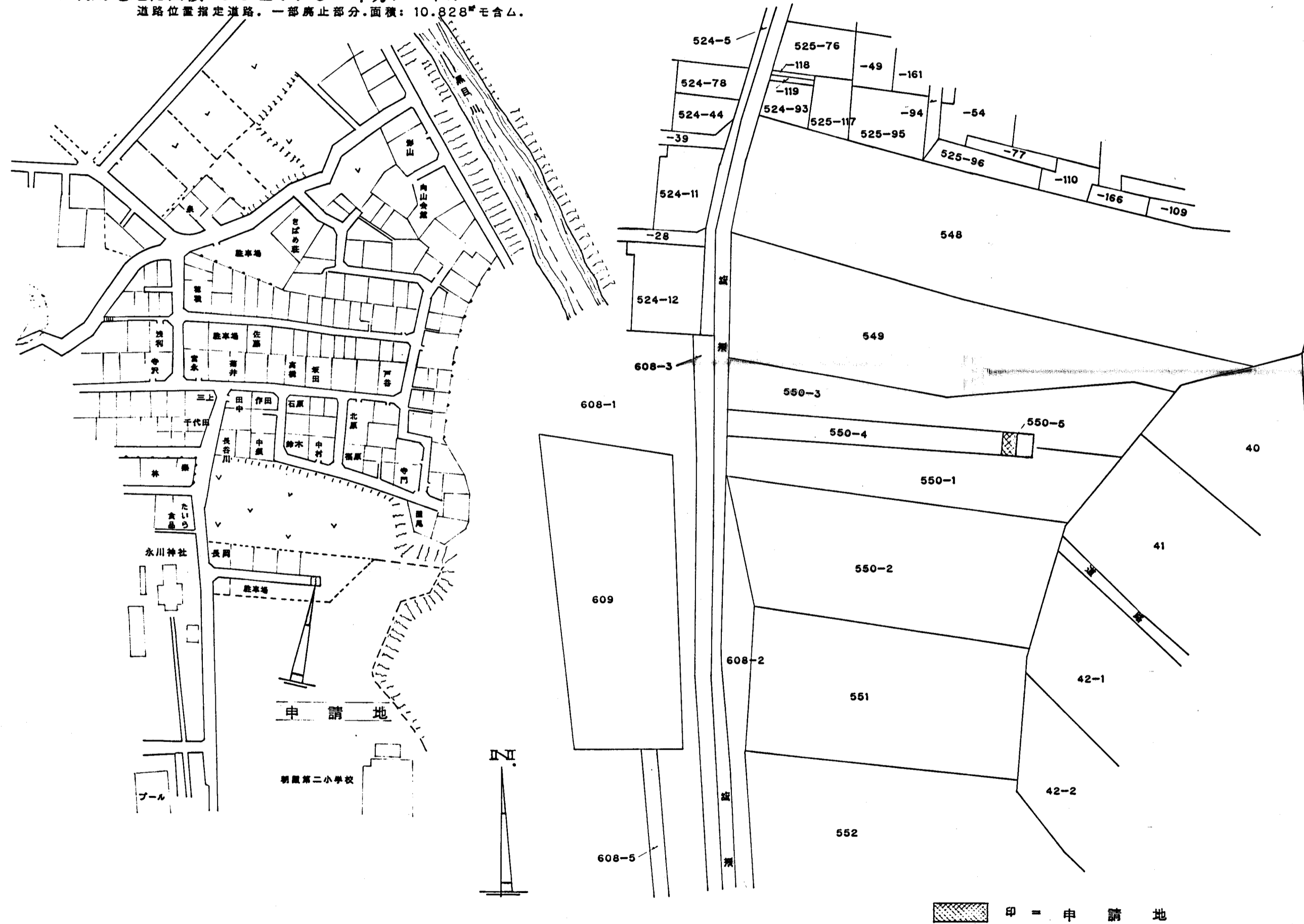
2、申請に係る道路の幅員、延長及び面積

幅員 4.00メートル・延長 2.707メートル・面積 10.828平方メートル (廃止部分) 13.088平方メートル (登記上分筆区画部分)

3、利用宅地総面積 392.70平方メートル

道路位置指定道路、一部廃止部分、面積: 10.828㎡モ含ム。

分筆総面積 23.916平方メートル



(凡 例)

方 位		郡 界	
道路位置の標識		都市計画路線	
主要出入口		既存道路	
井戸		申請する道路の位置 (自動車転回広場を含む)	
予定建築物 (用途を記入のこと)		指定された道路の位置及び建築線 (指定年月日及び番号を記入のこと)	
既存建築物 (用途を記入のこと)		廃止される道路の位置	
敷地境界		予定する道路の位置	
地番界		擁壁	
市町村界		高圧線	
		がけ	
		水路及び土揚敷	

- (注 意)
1. 承諾書の「権利別」欄には、申請に係る土地 (隣接土地を含む。) の所有者、使用権者及び建築物又は工作物の所有者若しくはその他の権利者名をそれぞれ記入すること。
 2. 図面中に、地番、権利別及び氏名をそれぞれ記入すること。
 3. 申請の道路の幅員、延長及び面積の単位は、メートル (少数点以下2位まで) とすること。
 4. 付近見取図、地籍図、道路構造図、自動車転回広場の構造図、公図の写し及び土地に高低さがある場合はその断面図を記入すること。
 5. 道路及び自動車転回広場の構造図には、側溝等及び路面の構造を記入すること。
 6. 付近見取図と地籍図の方位は、一致させること。
 7. 隣接境界又は測量の基点から申請道路までの距離を記入すること。
 8. ※欄には、記入しないこと。

付 近 見 取 図 . S. 1 : 1,600.

公 図 の 写 し . S. 1 : 600.

様式第10号

道路位置図 (指定・変更・廃止)

縮尺	付近見取図	
	地籍図	1/300
	構造図	1/30
	公園の写真	

※道路の位置の指定・変更・廃止台帳			
告示年月日	6.6.1 年 月 日	指定年月日	5.5.27 年 月 日
告示番号	第 67 号	番号	第 2 号

1、申請に係る土地の地名地番 埼玉県 朝霞市 岡 3丁目550番5の一部。

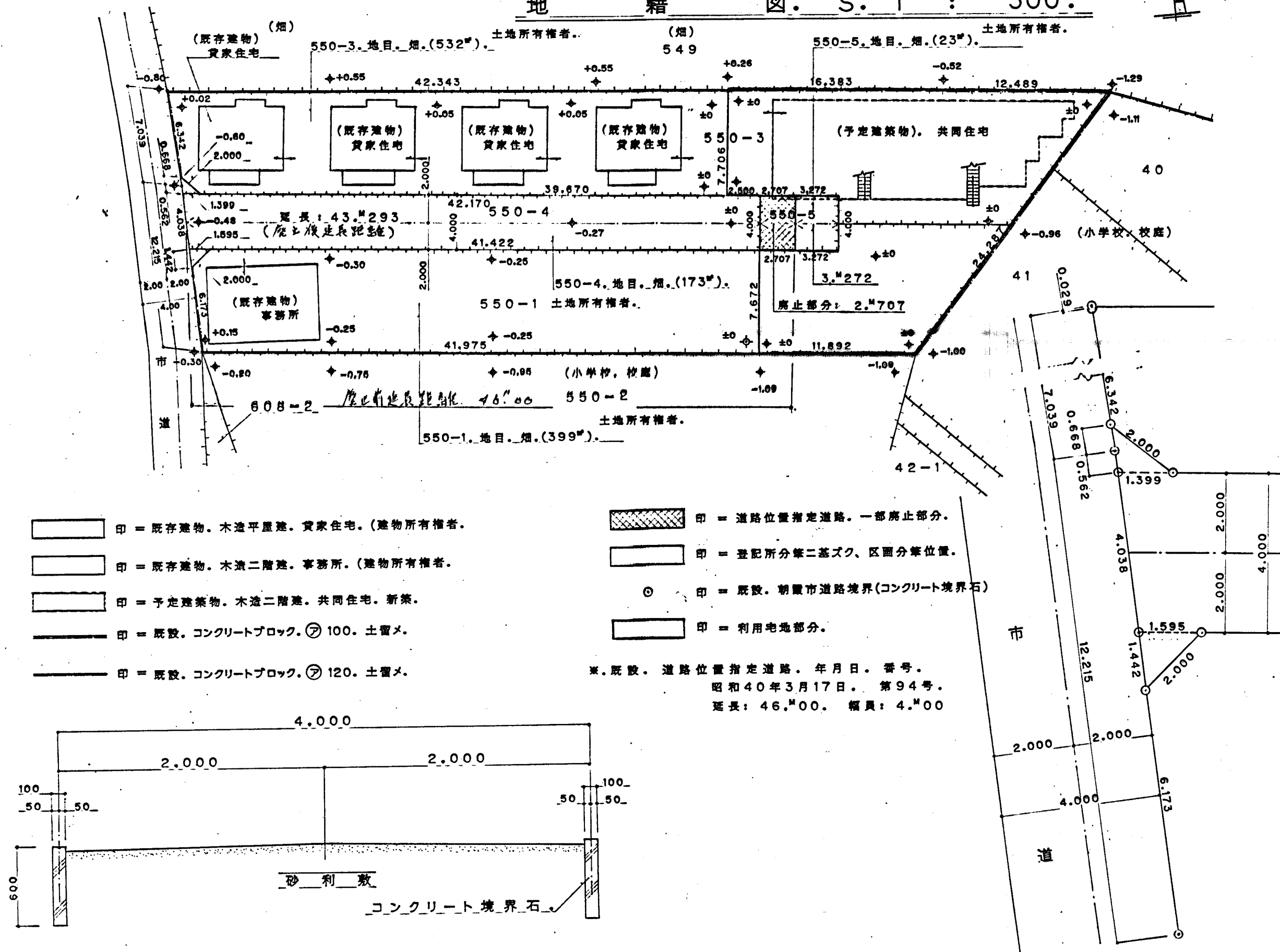
2、申請に係る道路の幅員、延長及び面積

幅員 4.00メートル・延長 2.707メートル・面積 10.828平方メートル
 廃止部分、登記上分筆区画部分、分筆総面積：23.916㎡

3、利用宅地総面積 392.70平方メートル

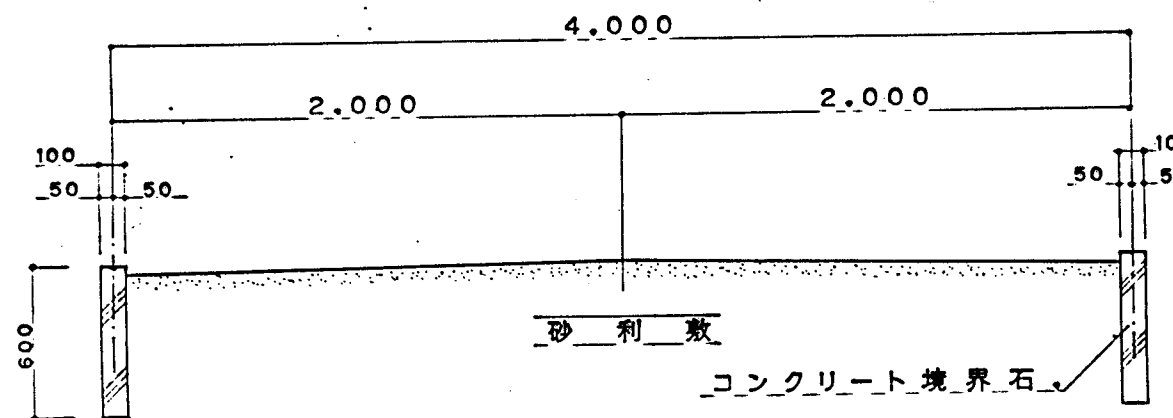
道路位置指定道路、一部廃止部分、面積：10.828㎡モ含ム。

地籍図 S. 1 : 300.



- 印 = 既存建物。木造平屋建。貸家住宅。(建物所有者)
- 印 = 既存建物。木造二階建。事務所。(建物所有者)
- 印 = 予定建築物。木造二階建。共同住宅。新築。
- 印 = 既設。コンクリートブロック。φ100。土留メ。
- 印 = 既設。コンクリートブロック。φ120。土留メ。
- 印 = 道路位置指定道路。一部廃止部分。
- 印 = 登記所分筆区画。区画分筆位置。
- 印 = 既設。朝霞市道路境界(コンクリート境界石)
- 印 = 利用宅地部分。

※既設。道路位置指定道路。年月日。番号。
 昭和40年3月17日。第94号。
 延長：46.00。幅員：4.00



構造図 S. 1 : 30.

隅切部分詳細図 S. 1 : 100.

- (凡例)
- 方道路位置の標識
 - 主出入口
 - 井戸
 - 予定建築物 (用途を記入のこと)
 - 既存建築物 (用途を記入のこと)
 - 敷地境界
 - 地番界
 - 市町村界
 - 郡界
 - 都市計画路線
 - 既存道路
 - 申請する道路の位置 (自動車転回広場を含む)
 - 指定された道路の位置及び建築線 (指定年月日及び番号を記入のこと)
 - 廃止される道路の位置
 - 予定する道路の位置
 - 擁壁
 - 高圧線
 - がけ
 - 水路及び土揚敷

- (注意)
- 承諾書の「権利別」欄には、申請に係る土地(隣接土地を含む。)の所有者、使用権者及び建築物又は工作物の所有者若しくはその他の権利者名をそれぞれ記入すること。
 - 図面中に、地番、権利別及び氏名をそれぞれ記入すること。
 - 申請の道路の幅員、延長及び面積の単位は、メートル(少数点以下2位まで)とすること。
 - 付近見取図、地籍図、道路構造図、自動車転回広場の構造図、公園の写真及び土地に高低差がある場合はその断面図を記入すること。
 - 道路及び自動車転回広場の構造図には、側溝等及び路面の構造を記入すること。
 - 付近見取図と地籍図の方位は、一致させること。
 - 隣接境界又は測量の基点から申請道路までの距離を記入すること。
 - ※欄には、記入しないこと。