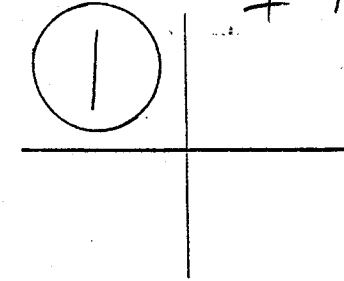


道路位置図 (一部変更)

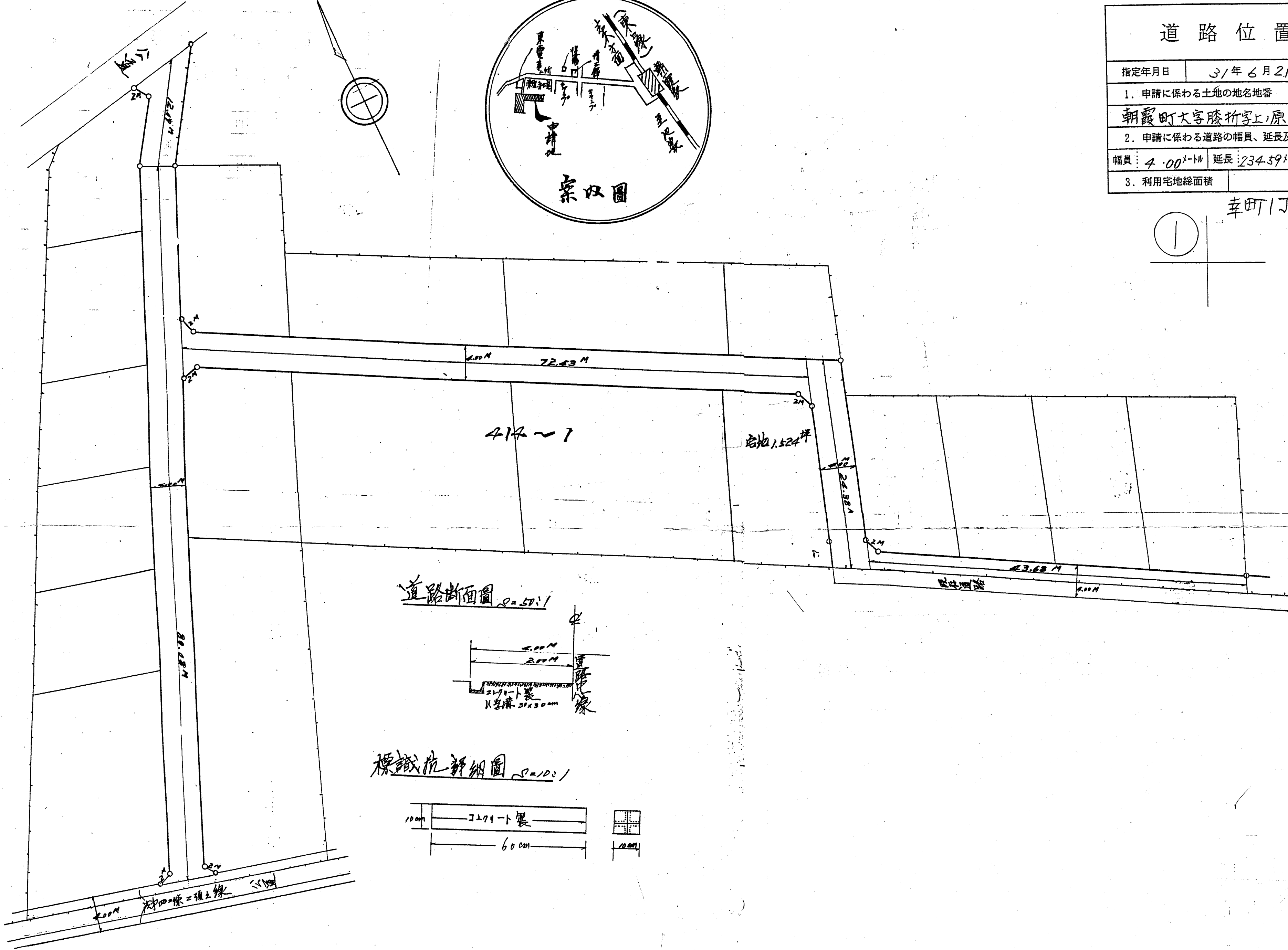

指定年月日	3/年6月2/日	番号	第42号
1. 申請に係わる土地の地名地番			
朝霞町大字膝折字上原414-1の一部			
2. 申請に係わる道路の幅員、延長及び面積			
幅員	4.00メートル	延長	234.59メートル
面積	平方メートル		
3. 利用宅地総面積		平方メートル	

幸町1丁目-4-

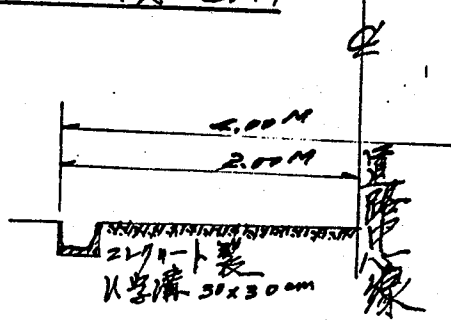


縮尺	付近見取図	
	地籍図	1/
	構造図	1/
	公図の写し	1/600

原本照合済



道路断面図 $S=50:1$



標識抗新組圖 $S=100:1$

