道路位置図（指定）

指定年月日	昭和36年9月9日	番号	第300号

1．申請に係わる土地の地名地番

埼玉県北足立郡朝霞町大字宮戸字立出 999の1～の3, の13～の27, の29, の30 1000の1, の4～の10 1001の1, の5～の9

2．申請に係わる道路の幅員、延長及び面積

幅員	4.00メートル	延長	88.00メートル	面積	平方メートル

3．利用宅地総面積　　平方メートル

縮尺		
	付近見取図	
	地籍図	1/300
	構造図	1/50
	公図の写し	1/600

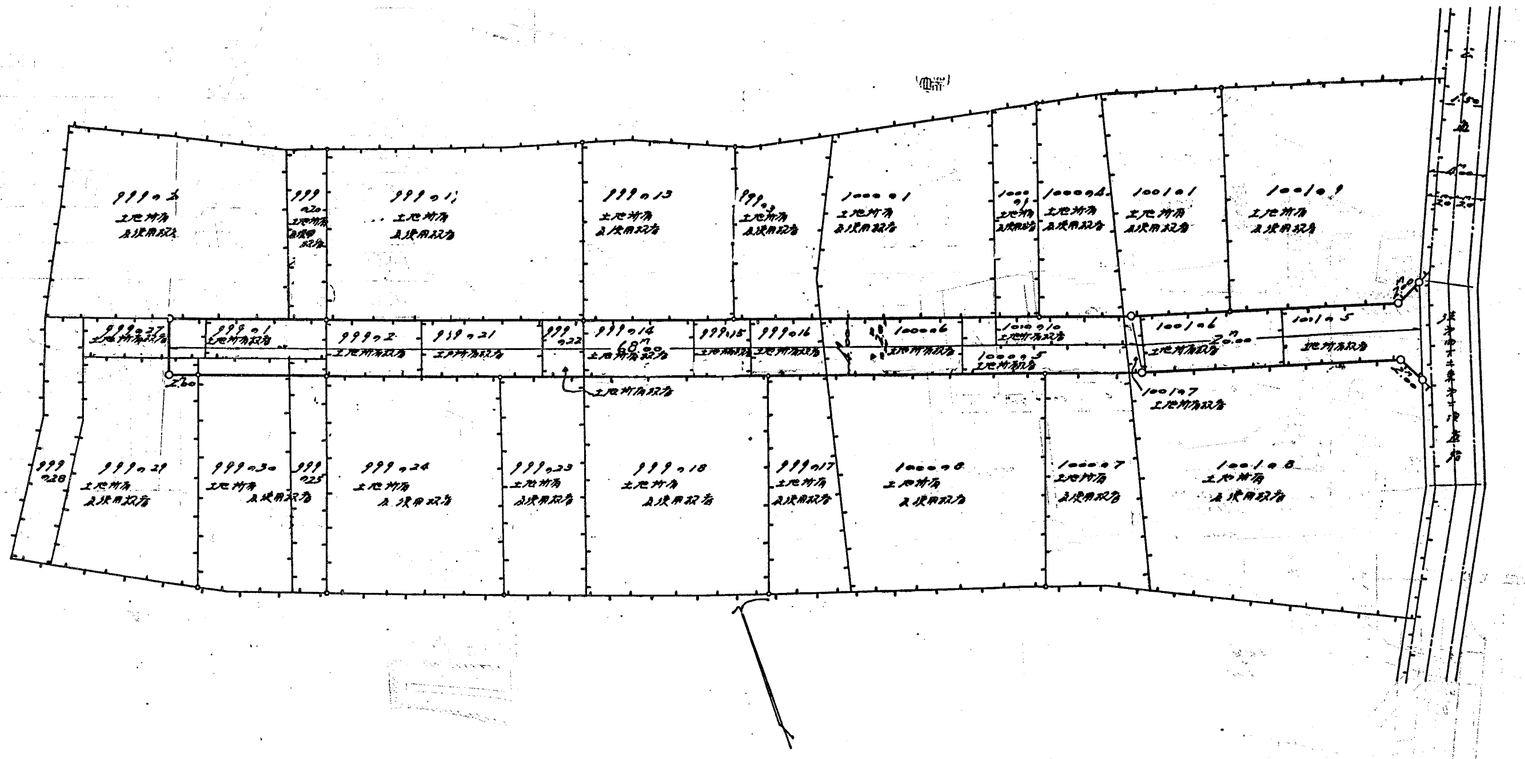

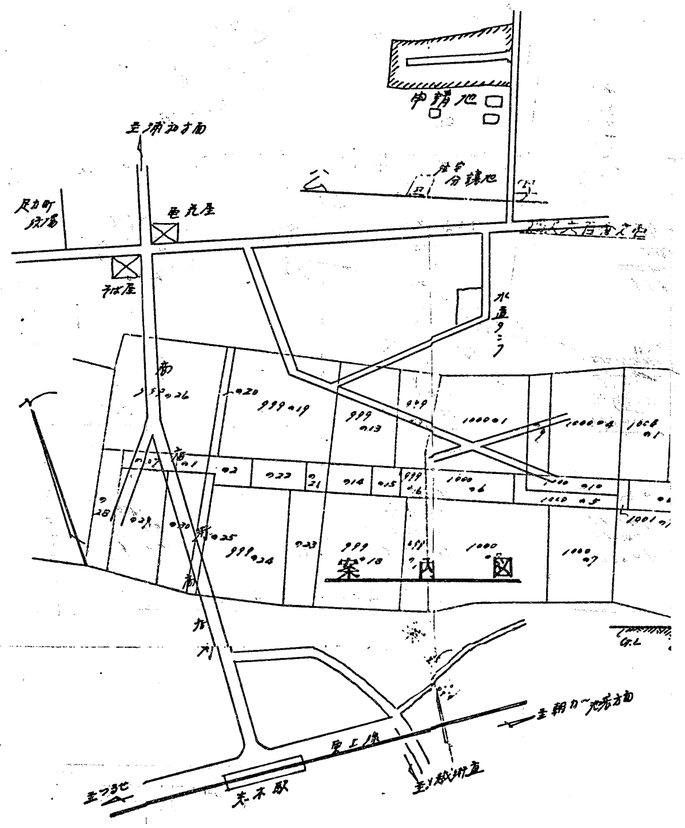

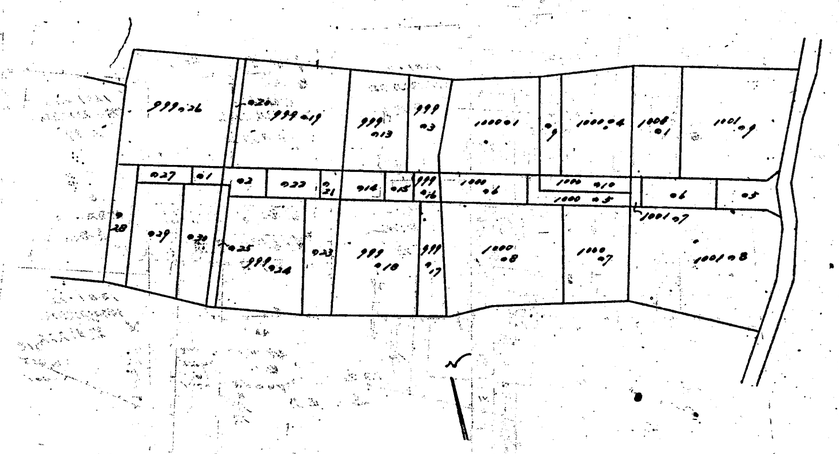

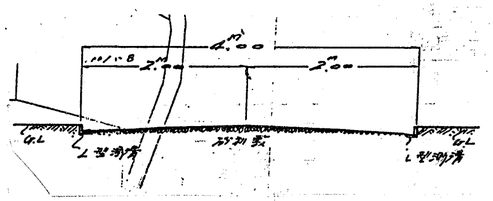

索引番号	4－22