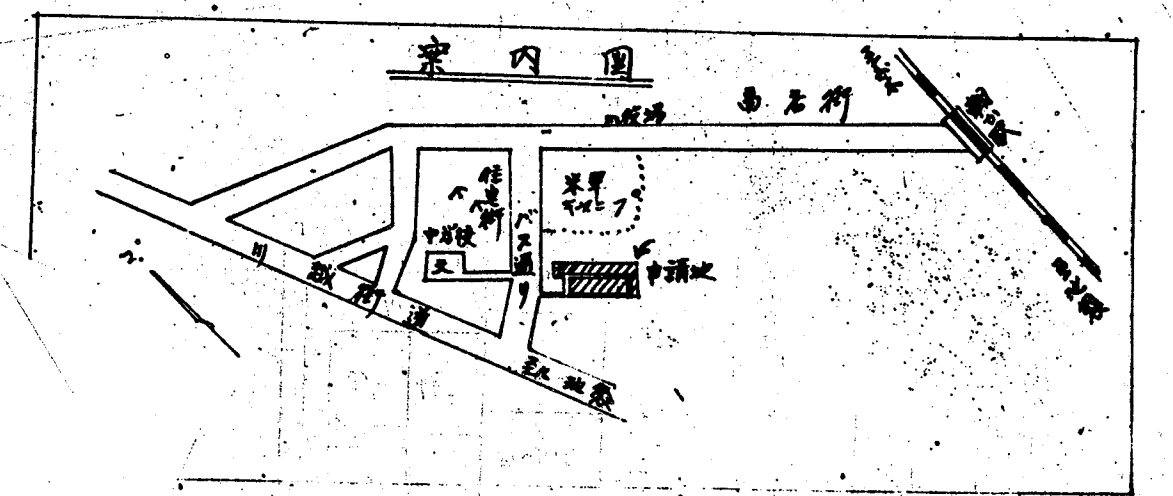

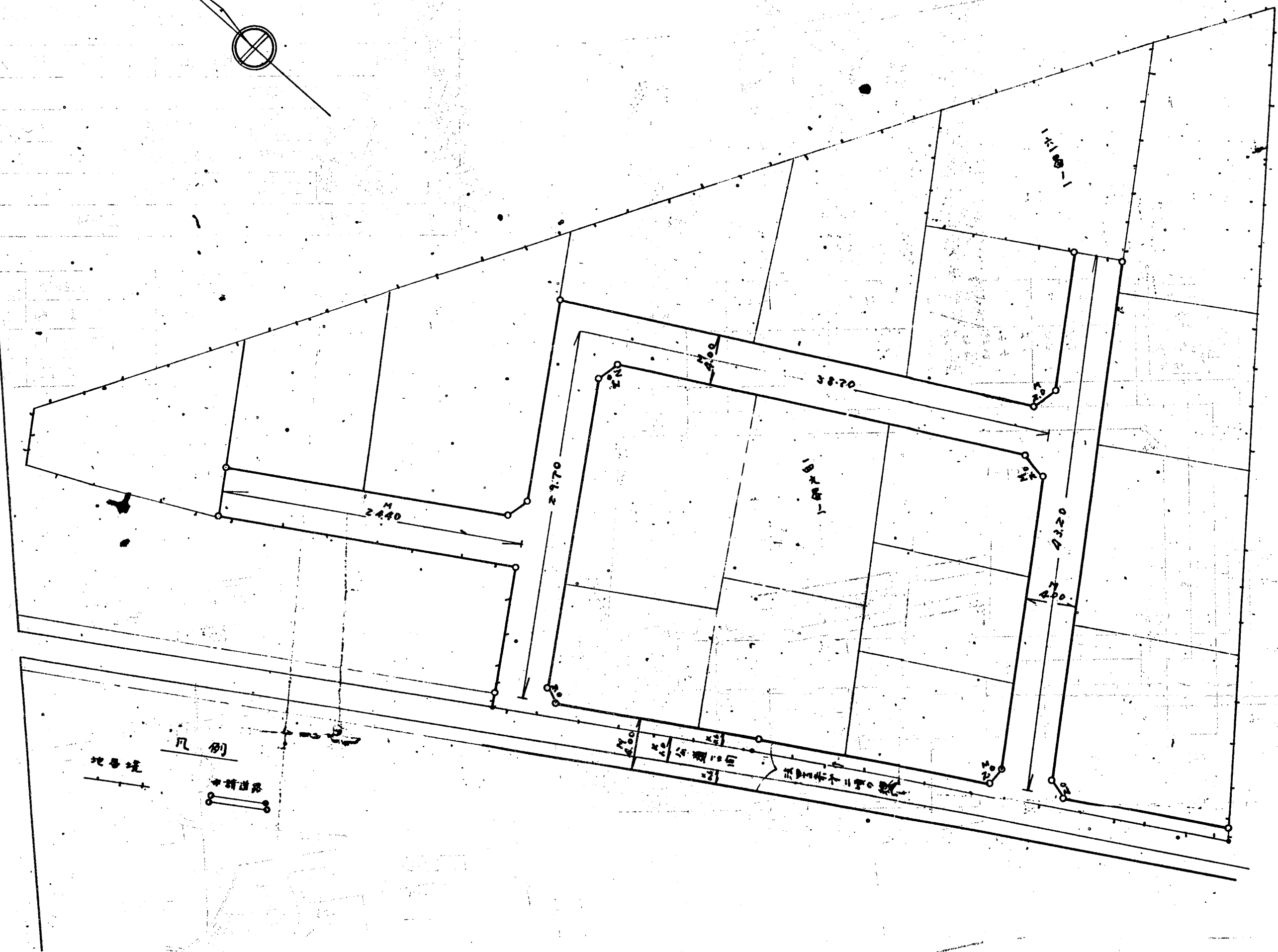


# 道路位置図 (指定)

指定年月日	昭和36年4月18日	番号	第99号
1. 申請に係わる土地の地名地番		上ノ原149-1	
埼玉県北足立郡朝霞町大字膝折字土の東161-1			
2. 申請に係わる道路の幅員、延長及び面積			
幅員	4.0メートル	延長	126.0メートル
面積	平方メートル		
3. 利用宅地総面積		平方メートル	

縮尺	付近見取図	
	地籍図	1/300
	構造図	1/
	公図の写し	1/600

バス通り



索引番号 4-7