
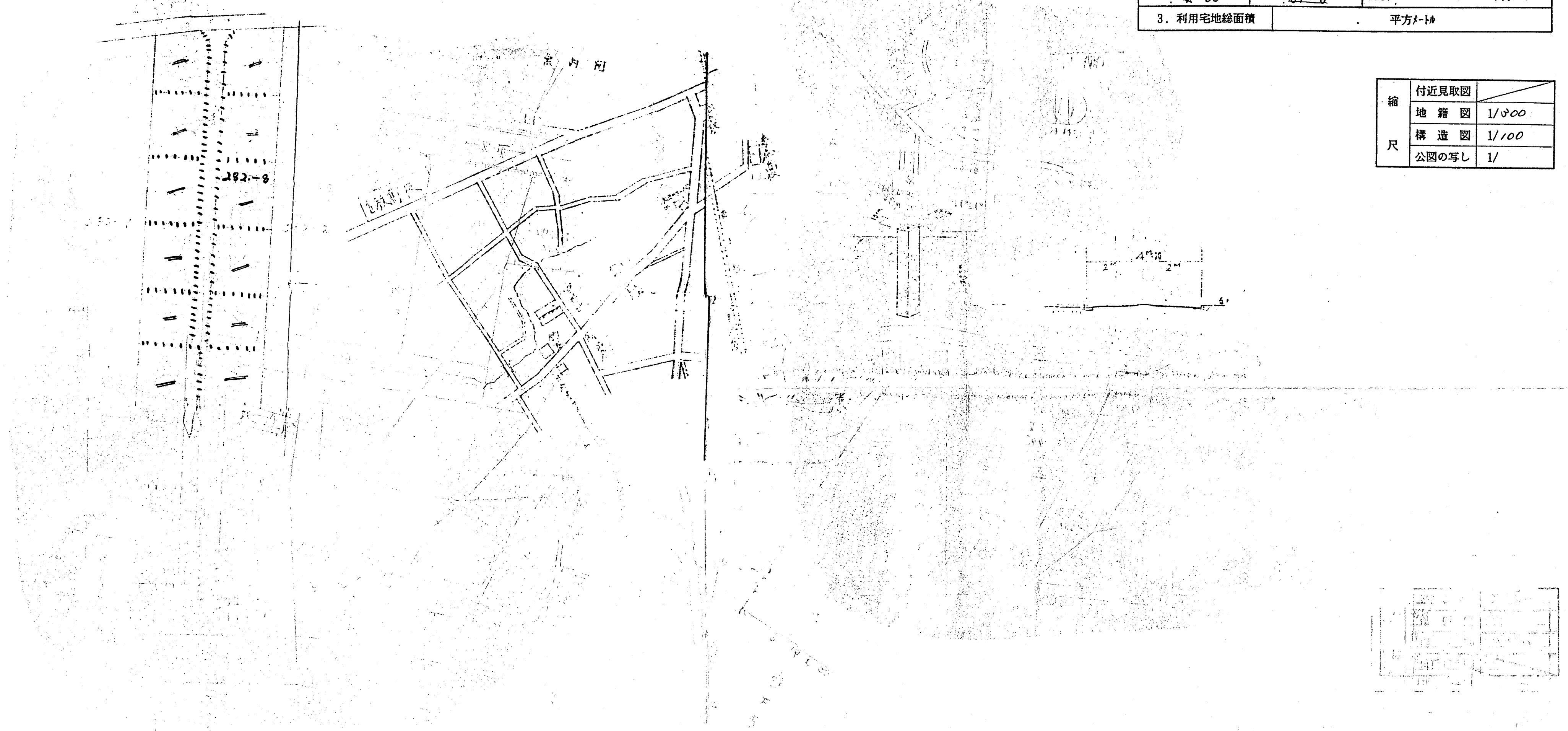


# 道路位置図 (指定)

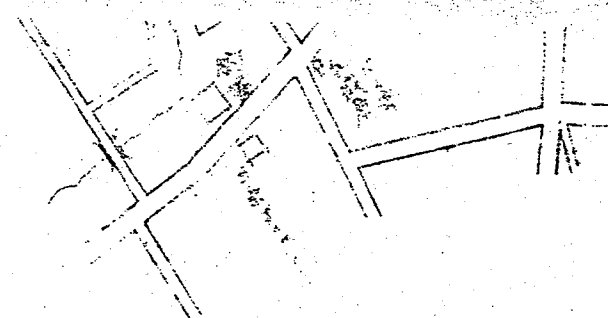

指定年月日	昭和29年 9月16日	番号	第 598号
1. 申請に係わる土地の地名地番			
埼玉県北足立郡朝霞町大字溝沼282-8			
2. 申請に係わる道路の幅員、延長及び面積			
幅員	4.00メートル	延長	87.81メートル
面積	平方メートル		
3. 利用宅地総面積			
平方メートル			

縮尺	付近見取図	
	地籍図	1/500
	構造図	1/100
	公図の写し	1/



申請人	
代理人	
申請日	
備考	

索引番号 7-42




中道

中道  
長 81.81

重訂時

81.41



權和
修
火
二
三

7.2.13